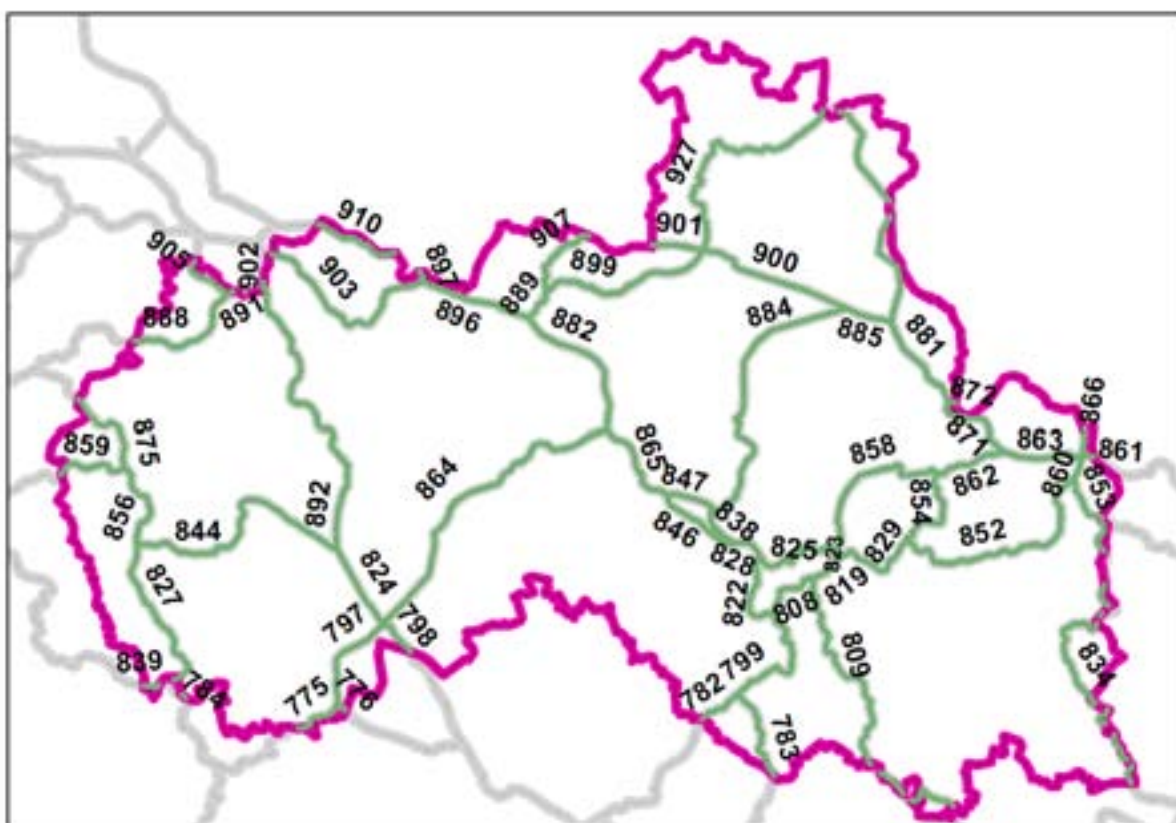


STRATEGICKÁ MIGRAČNÍ STUDIE PRO LIBERECKÝ KRAJ

SPECIFIKACE KORIDORŮ



PŘÍLOHA Č. 1

Liberec 2013

Zadavatel

Liberecký kraj
U Jezu 642/2a
461 80 Liberec 2
Tel.: 485 226 111
E-mail: kc@kraj-lbc.cz
www.kraj-lbc.cz

Zpracovatel

Doc. RNDr. Petr Anděl, CSc.
Ing. Ivana Gorčicová
Ing. Helena Belková
Ing. Lenka Pomališová

Kontaktní adresa na zpracovatele

EVERNIA s.r.o.
Tř. 1. máje 97
460 01 Liberec
Tel.: 485 228 206
E-mail: evernia@evernia.cz
www: <http://www.evernia.cz>

OBSAH

| | |
|---|----------|
| A. SEZNAM KORIDORŮ | 2 |
| B. PŘEHLED OBCÍ V KONTAKTU S DÁLKOVÝMI MIGRAČNÍMI KORIDORY ... | 2 |
| C. PŘEHLED NAVRŽENÝCH OPATŘENÍ | 2 |
| D. POPIS KORIDORŮ | 2 |

A.
SEZNAM KORIDORŮ

Tabulka 1: Seznam dálkových migračních koridorů na území Libereckého kraje

| DMK | plocha (km ²) | průchodnost | počet konfl. míst | K1 – kritická místa | | K2 – problémová místa | |
|-----|---------------------------|-------------|-------------------|---------------------|---------------|-----------------------|--|
| | | | | počet | název | počet | název |
| 775 | 3,29 | V | - | | | | |
| 776 | 0,49 | V | - | | | | |
| 782 | 1,96 | V | - | | | | |
| 783 | 4,19 | V | - | | | | |
| 784 | 1,27 | V | - | | | | |
| 797 | 4,23 | V | - | | | | |
| 798 | 1,88 | V | - | | | | |
| 799 | 4,78 | P | 2 | | | 2 | 799 - Rohliny, 799 - Mírová p. Kozákovem |
| 808 | 2,35 | P | 2 | | | 2 | 808 - Michovka, 808 - Prosička |
| 809 | 13,00 | V | 1 | | | 1 | 809 - Koberovy |
| 819 | 1,08 | P | 2 | | | 2 | 819 - Chlístov, 819 - Železný Brod |
| 822 | 2,77 | P | 2 | | | 2 | 822 - Frýdštejn, 822 - Ondříkovice |
| 823 | 0,34 | V | - | | | | |
| 824 | 3,37 | V | - | | | | |
| 825 | 3,28 | P | 4 | | | 4 | 825 - Skuhrov, 825 - Sněhov, 825 - Těpeře, 825 - Želeč |
| 827 | 7,08 | V | - | | | | |
| 828 | 1,32 | V | - | | | | |
| 829 | 3,69 | V | - | | | | |
| 834 | 15,13 | V | 1 | | | 1 | 834 - Čistá u Horek |
| 835 | 1,00 | V | - | | | | |
| 838 | 1,28 | V | - | | | | |
| 839 | 1,28 | V | - | | | | |
| 844 | 10,04 | V | 1 | | | 1 | 844 - Jestřebí |
| 846 | 3,68 | K | 3 | 1 | 846 - R35 | 2 | 846 - Záskalí, 846 - Radoňovice |
| 847 | 2,05 | K | 2 | 1 | 847 - R35 | 1 | 847 - Javorník |
| 852 | 9,45 | P | 2 | | | 2 | 852 - Stará Ves, 852 - Hradsko |
| 853 | 2,20 | V | - | | | | |
| 854 | 3,93 | V | - | | | | |
| 856 | 3,56 | V | - | | | | |
| 858 | 6,09 | P | 1 | 1 | 858 - Tanvald | | |
| 859 | 3,24 | V | - | | | | |
| 860 | 1,10 | V | - | | | | |
| 861 | 0,52 | V | - | | | | |
| 862 | 2,62 | V | - | | | | |
| 863 | 3,07 | V | - | | | | |
| 864 | 13,24 | V | 1 | | | 1 | 864 - Chrastná |
| 865 | 3,76 | V | - | | | | |
| 866 | 1,25 | V | - | | | | |
| 871 | 3,47 | V | - | | | | |
| 872 | 0,41 | V | - | | | | |
| 875 | 4,07 | V | - | | | | |
| 881 | 3,99 | V | - | | | | |
| 882 | 6,79 | P | 1 | | | 1 | 882 - Jitrava |

| | | | | | | | |
|-----|-------|---|---|---|--------------|---|---------------------------------|
| 884 | 12,33 | K | 3 | 1 | 884 - Proseč | 2 | 884 - Lukášov, 884 - Rádlo |
| 885 | 1,95 | V | - | | | | |
| 888 | 5,52 | V | - | | | | |
| 889 | 1,71 | P | 1 | | | 1 | 889 - Dolní Suchá |
| 891 | 1,31 | V | - | | | | |
| 892 | 12,33 | V | 1 | | | 1 | 892 - Svor |
| 896 | 4,37 | V | - | | | | |
| 897 | 0,36 | V | - | | | | |
| 899 | 7,42 | P | 2 | | | 2 | 899 - Vítkov, 899 - Nad Mlýnicí |
| 900 | 6,03 | V | - | | | | |
| 901 | 1,99 | V | - | | | | |
| 902 | 0,77 | V | - | | | | |
| 903 | 9,04 | V | - | | | | |
| 905 | 2,26 | V | - | | | | |
| 907 | 3,30 | P | 1 | | | 1 | 907 - Václavice pískovna |
| 910 | 3,76 | V | - | | | | |
| 927 | 21,27 | V | - | | | | |

B.
**PŘEHLED OBCÍ V KONTAKTU
S DÁLKOVÝMI MIGRAČNÍMI
KORIDORY**

Tabulka 2: Přehled obcí v kontaktu s dálkovými migračními koridory

| ORP | dotčená obec | DMK | K1 | K2 | K3 |
|----------------|------------------------|------------------------------|----|----------------|------------------------------|
| Česká Lípa | Bezděz | 797, 798 | | | 797, 798 |
| | Blatce | 775 | | | 775 |
| | Blíževedly | 856, 827, 844 | | | 856, 827, 844 |
| | Bohatice | 892 | | | 892 |
| | Brniště | - | | | |
| | Česká Lípa | 844 | | | 844 |
| | Doksy | 775, 776, 797, 824 | | | 775, 776, 797, 824 |
| | Dubá | 784, 827, 839 | | | 784, 827, 839 |
| | Dubnice | - | | | |
| | Hamr na Jezeře | 864 | | | 864 |
| | Holany | 856, 827, 844 | | | 856, 827, 844 |
| | Horní Libchava | - | | | |
| | Horní Police | 875 | | | 875 |
| | Chlum | - | | | |
| | Jestřebí | 844 | | 844 - Jestřebí | 844 |
| | Kozly | 856 | | | 856 |
| | Kravaře | 859 | | | 859 |
| | Kvítkov | - | | | |
| | Luka | - | | | |
| | Mimoň | - | | | |
| | Noviny pod Ralskem | - | | | |
| | Nový Oldřichov | 888 | | | 888 |
| | Okna | - | | | |
| | Pertoltice pod Ralskem | - | | | |
| | Provoďín | 844 | | | 844 |
| | Ralsko | 797, 798, 824, 844, 864, 892 | | | 797, 798, 824, 844, 864, 892 |
| | Skalka u Doks | - | | | |
| | Sosnová | - | | | |
| | Stráž pod Ralskem | - | | | |
| | Stružnice | 875 | | | 875 |
| | Stvolínky | 856, 875, 859 | | | 856, 875, 859 |
| | Tachov | - | | | |
| | Tuhaň | 827 | | | 827 |
| | Velenice | 892 | | | 892 |
| Velký Valtinov | - | | | | |
| Volfartice | 888 | | | 888 | |
| Vrchovany | - | | | | |
| Zahrádky | 844 | | | 844 | |
| Zákupy | 844, 892 | | | 844, 892 | |
| Žandov | 875, 859 | | | 875, 859 | |
| Ždírec | - | | | | |
| Frýdlant | Bílý Potok | 881, 885, 910 | | | 881, 885, 910 |
| | Bulovka | 910 | | | 910 |
| | Černousy | - | | | |
| | Dětrichov | 899, 900, 901, 910 | | | 899, 900, 901, 910 |
| | Dolní Řasnice | 910 | | | 910 |
| | Frýdlant | 910, 900, 899, | | 899 - Nad | 910, 900, 899, |

| ORP | dotčená obec | DMK | K1 | K2 | K3 |
|------------------------------|------------------------------|-----------------------------------|------------------------------|------------------------------|-----------------------------------|
| | | 901 | | Mlýníci | 901 |
| | Habartice | - | | | |
| | Hejnice | 884, 885, 900 | | | 884, 885, 900 |
| | Heřmanice | 901 | | | 901 |
| | Horní Řasnice | 910 | | | 910 |
| | Jindřichovice pod Smrkem | 910 | | | 910 |
| | Krásný Les | 910 | | | 910 |
| | Kunratice | 910 | | | 910 |
| | Lázně Libverda | 910 | | | 910 |
| | Nové Město pod Smrkem | 910 | | | 910 |
| | Pertoltice | - | | | |
| | Raspenava | 900 | | | 900 |
| | Višňová | 910 | | | 910 |
| Jablonec nad Nisou | Bedřichov | 884 | | | 884 |
| | Dalešice | - | | | |
| | Jablonec nad Nisou | 884 | 884 - Proseč | 884 - Lukášov | 884 |
| | Janov nad Nisou | 884 | | | 884 |
| | Josefův Důl | - | | | |
| | Lučany nad Nisou | - | | | |
| | Maršovice | - | | | |
| | Nová Ves nad Nisou | - | | | |
| | Pulečň | 828 | | | 828 |
| Rádlo | 884 | 884 - Proseč | 884 - Rádlo | 884 | |
| Rychnov u Jablonce nad Nisou | 828, 838, 847, 884, 846 | 846 – R35, 847 – R35 | 846 – Radoňovice 884 – Rádlo | 828, 838, 847, 884, 846 | |
| Jilemnice | Benecko | 834 | | | 834 |
| | Bukovina u Čisté | - | | | |
| | Čistá u Horek | 834 | | 834 – Čistá u Horek | 834 |
| | Horka u Staré Paky | - | | | |
| | Horní Branná | 834 | | | 834 |
| | Jablonec nad Jizerou | 852 | | 852 - Hradsko | 852 |
| | Jestřábí v Krkonoších | 852 | | | 852 |
| | Jilemnice | 834 | | | 834 |
| | Kruh | - | | | |
| | Levínská Olešnice | - | | | |
| | Martinice v Krkonoších | | | | |
| | Mříčná | - | | | |
| | Paseky nad Jizerou | 862 | | | 862 |
| | Peřimov | - | | | |
| | Poniklá | 852 | | 852 - Hradsko | 852 |
| | Rokytnice nad Jizerou | 852, 860, 861, 871, 862, 863, 866 | | | 852, 860, 861, 871, 862, 863, 866 |
| | Roztoky u Jilemnice | - | | | |
| | Studenec | 834 | | | 834 |
| | Svojek | - | | | |
| | Víchová nad Jizerou | - | | | |
| Vítkovice | 834, 835, 853, 852, 860, 861 | | | 834, 835, 853, 852, 860, 861 | |
| Liberec | Bílá | 846, 865 | | | 846, 865 |
| | Bílý Kostel nad Nisou | 882, 889, 896, | | 882 – Jitřava, | 882, 889, 896, |

| ORP | dotčená obec | DMK | K1 | K2 | K3 |
|----------|------------------------|--------------------|----------------------|---|--------------------|
| | | 899, 907 | | 889 – Dolní Suchá | 899, 907 |
| | Cetenov | - | | | |
| | Český Dub | - | | | |
| | Dlouhý Most | 847, 865 | | | 847, 865 |
| | Hlavice | - | | | |
| | Hodkovice nad Mohelkou | 838, 846, 847, 865 | 846 – R35, 847 – R35 | 847 – Javorník, 846 – Záskalí, 846 - Radoňovice | 838, 846, 847, 865 |
| | Hrádek nad Nisou | 896, 899, 907 | | 907 – Václavice pískovna | 896, 899, 907 |
| | Chotyně | 889, 907 | | 907 – Václavice pískovna | 889, 907 |
| | Chrastava | 882, 899 | | 899 - Vítkov | 882, 899 |
| | Jablonné v Podještědí | 896, 897, 903 | | | 896, 897, 903 |
| | Janovice v Podještědí | - | | | |
| | Janův Důl | 864 | | | 864 |
| | Jeřmanice | 847 | 847 – R35 | 847 - Javorník | 847 |
| | Kryštofovo Údolí | 882 | | | 882 |
| | Křížany | - | | | |
| | Liberec | 865, 882, 884 | | 884 - Lukášov | 865, 882, 884 |
| | Mníšek | 899 | | 899 – Nad Mlýnicí | |
| | Nová Ves | 899 | | 899 – Nad Mlýnicí | 899 |
| | Oldřichov v Hájích | 900, 899 | | 899 – Nad Mlýnicí | 900, 899 |
| | Osečná | 864 | | 864 - Chrastná | 864 |
| | Proseč pod Ještědem | 865 | | | 865 |
| | Rynoltice | 896 | | | 896 |
| | Stráž nad Nisou | - | | | |
| | Světlá pod Ještědem | 865, 864, 882 | | | 865, 864, 882 |
| | Šimonovice | 865 | | | 865 |
| | Všelibice | - | | | |
| | Zdislava | - | | | |
| Nový Bor | Cvikov | 892, 903 | | | 892, 903 |
| | Chotovice | - | | | |
| | Kamenický Šenov | 888 | | | 888 |
| | Krompach | 903, 910 | | | 903, 910 |
| | Kunratice u Cvikova | 903 | | | 903 |
| | Mařenice | 903, 910 | | | 903, 910 |
| | Nový Bor | 892 | | | 892 |
| | Okrouhlá | 888 | | | 888 |
| | Polevsko | 888, 891, 892 | | | 888, 891, 892 |
| | Prysk | 888, 891, 905 | | | 888, 891, 905 |
| | Radvanec | 892 | | 892 - Svor | 892 |
| | Skalice u České Lípy | 888 | | | 888 |
| | Sloup v Čechách | 892 | | | 892 |
| | Slunečná | 888 | | | 888 |
| Svojkov | 892 | | | 892 | |
| Svor | 891, 892, 902, 903 | | 892 - Svor | 891, 892, 902, 903 | |
| Semily | Bělá | - | | | |
| | Benešov u Semil | - | | | |
| | Bozkov | - | | | |

| ORP | dotčená obec | DMK | K1 | K2 | K3 |
|----------------|---------------------------------|--|------------------------------|---|--|
| | Bradlecká Lhota | 809 | | | 809 |
| | Bystrá nad Jizerou | - | | | |
| | Háje nad Jizerou | - | | | |
| | Chuchelna | 809 | | | 809 |
| | Jesenný | 829, 854, 852 | | | 829, 854, 852 |
| | Košťálov | - | | | |
| | Libštát | - | | | |
| | Lomnice nad Popelkou | 809 | | | 809 |
| | Nová Ves nad Popelkou | - | | | |
| | Příkrý | - | | | |
| | Roprachtice | 852 | | 852 – Stará Ves | 852 |
| | Roztoky u Semil | 852 | | 852 – Stará Ves | 852 |
| | Semily | - | | | |
| | Slaná | - | | | |
| | Stružinec | 809 | | | 809 |
| | Syřenov | 809 | | | 809 |
| | Veselá | 809 | | | 809 |
| | Vysoké nad Jizerou | 854, 852 | | 852 – Stará Ves, 852 - Hradsko | 854, 852 |
| | Záhoří | 809 | | 809 - Koberovy | 809 |
| Tanvald | Albrechtice v Jizerských horách | - | | | |
| | Desná | - | | | |
| | Harrachov | 871, 863 | | | 871, 863 |
| | Jiřetín pod Bukovou | - | | | |
| | Kořenov | 854, 871, 862, 872, 910, 881, 885, 858 | | | 854, 871, 862, 872, 910, 881, 885, 858 |
| | Plavy | - | | | |
| | Smržovka | 858 | | | 858 |
| | Tanvald | 858 | 858 - Tanvald | | 858 |
| | Velké Hamry | 858 | 858 - Tanvald | | 858 |
| Zlatá Olešnice | 829, 854, 852, 858 | | | 829, 854, 852, 858 | |
| Turnov | Čtveřín | - | | | |
| | Frýdštejn | 822, 828, 825, 838, 846 | | 822 – Frýdštejn, 822 – Ondříkovice 846 – Radoňovice | 822, 828, 825, 838, 846 |
| | Holenice | 809 | | | 809 |
| | Hrubá Skála | 783 | | | 783 |
| | Jenišovice | - | | | |
| | Kacanovy | 782, 799, 783 | | | 782, 799, 783 |
| | Karlovice | 799 | | | 799 |
| | Klokočí | 799 | | 799 – Mírová pod Kozákovem | 799 |
| | Kobyly | - | | | |
| | Ktová | - | | | |
| | Lažany | - | | | |
| | Loučky | - | | | |
| Malá Skála | 808, 822, 825 | | 825 – Želeč, 825 - Sněhov | 808, 822, 825 | |
| Mírová pod | 799, 809 | | 799 – Rohliny, | 799, 809 | |

| ORP | dotčená obec | DMK | K1 | K2 | K3 | |
|--------------|------------------------------|--------------------|----|---|--|--------------------|
| | Kozákovem | | | 799 – Mírová pod Kozákovem | | |
| | Modřišice | - | | | | |
| | Ohrazenice | - | | | | |
| | Olešnice | 782 | | | 782 | |
| | Paceřice | - | | | | |
| | Pěnčín | - | | | | |
| | Přepěře | - | | | | |
| | Příšovice | - | | | | |
| | Radimovice | - | | | | |
| | Radostná pod Kozákovem | 809 | | | 809 | |
| | Rakousy | 799, 808, 822 | | | 799 – Rohliny, 808 - Michovka | 799, 822 |
| | Rovensko pod Troskami | - | | | | |
| | Soběslavice | - | | | | |
| | Svijanský Újezd | - | | | | |
| | Svijany | - | | | | |
| | Sychrov | - | | | | |
| | Tatobity | 809 | | | | 809 |
| | Troskovice | 783 | | | | 783 |
| | Turnov | 799, 808, 822 | | | 808 - Michovka | 799, 822 |
| | Vlastibořice | - | | | | |
| Všeň | - | | | | | |
| Vyskeř | 782, 783 | | | | 782, 783 | |
| Žďárek | - | | | | | |
| Žernov | - | | | | | |
| Železný Brod | Držkov | - | | | | |
| | Jílové u Držkova | 829 | | | 829 | |
| | Koberovy | 808, 799, 809, 819 | | | 808 - Michovka, 808 – Prosička, 799 - Rohliny, 809 - Koberovy, 819 – Žel. Brod | 808, 799, 809, 819 |
| | Líšný | 808 | | | | 808 |
| | Loužnice | 858 | | | | 858 |
| | Pěnčín | 825, 858 | | | 825 - Těpeře | 825, 858 |
| | Radčice | - | | | | |
| | Skuhrov | 825 | | | 825 – Skuhrov, 825 - Želeč | 825 |
| | Vlastiboř | 829 | | | | 829 |
| | Zásada | 858 | | | | 858 |
| Železný Brod | 809, 823, 829, 819, 825, 858 | | | 809 – Koberovy, 819 – Žel. Brod, 819 – Chlístov, 825 – Skuhrov, 825 – Těpeře, 825 - Želeč | 809, 823, 829, 819, 825, 858 | |

C.
PŘEHLED NAVRŽENÝCH OPATŘENÍ

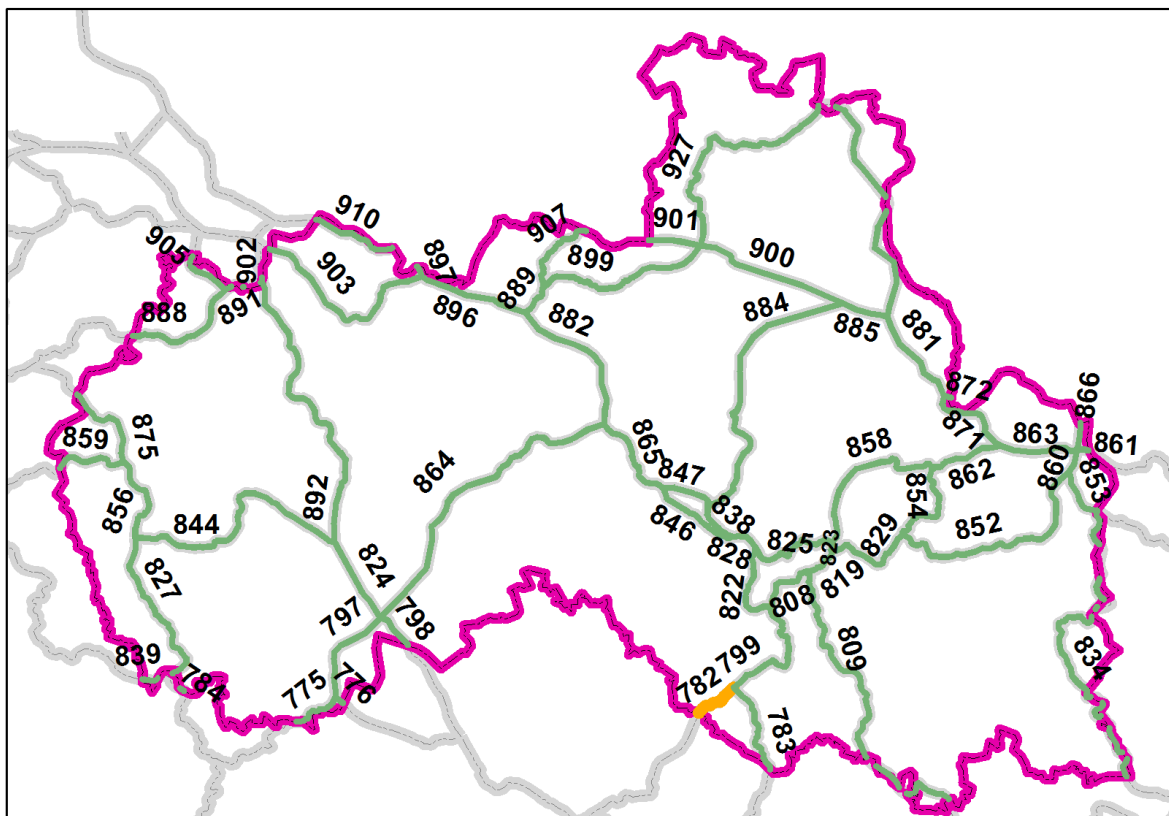
Tabulka 3: Rekapitulace opatření na ochranu DMK

| OPATŘENÍ PRO OCHRANU DMK | | |
|--|----|---|
| Z Základní ochrana DMK | Z | Vymezovat zastavitelné plochy pro stavby citelně snižující migrační propustnost krajiny jen ve zcela výjimečných a zvláště odůvodněných případech. |
| SPECIÁLNÍ OPATŘENÍ PRO PROBLÉMOVÁ A KRITICKÁ MÍSTA DMK | | |
| A Silnice a dálnice | A1 | Stávající rychlostní silnice a silnice I. třídy ve čtyřpruhovém uspořádání. V případě rekonstrukce optimalizovat migrační objekty ve smyslu TP 180. |
| | A2 | Nové úseky silnic (všech kategorií). V rámci procesu EIA, územního a stavebního řízení zajistit dostatečnou průchodnost DMK ve smyslu TP 180 realizací odpovídajících migračních objektů a jejich napojením na okolní krajinu. Návrhy řešení zpracovat ve formě rámcové a detailní migrační studie. |
| | A3 | Současné silnice I. třídy. V případě oplocení upřednostňovat kombinaci plotů a migračních objektů. V případě rekonstrukce silnice optimalizovat migrační objekty ve smyslu TP 180, návrhy řešení zpracovat ve formě detailní migrační studie. (Lze aplikovat i na významnější silnice nižších tříd) |
| B Železnice | B1 | Výstavba nové železniční trati. V rámci procesu EIA, územního a stavebního řízení zajistit dostatečnou průchodnost DMK ve smyslu TP 180 realizací odpovídajících migračních objektů a jejich napojením na okolní krajinu. Návrhy řešení zpracovat ve formě rámcové a detailní migrační studie. |
| C Vodní toky a plochy | C1 | Optimalizace úprav břehů. Vyvarovat se takovým úpravám břehů toků, které by živočichům znemožňovaly překonat vodní tok (opěrné stěny, kolmé zpevněné břehy, zpevnění břehů panely a dlažbou, oplocení aj.), při stavebních úpravách vždy realizovat prvky umožňující průchod živočichů (únikové cesty). |
| D Oplocení | D1 | Oplocení těžebních průmyslových areálů. Minimalizovat rozsah oplocení v rámci DMK. |
| | D2 | Oplocení pastvin. Nerealizovat vysoké trvalé oplocení, upřednostňovat přenosné nízké ohradníky. |
| | D3 | Obory. V rámci DMK nerealizovat oborní ploty. |
| E Urbanizované oblasti | E1 | Zákaz realizace nových staveb snižujících migrační propustnost krajiny. Naprosté výjimky realizované ve veřejném zájmu musí být podloženy dokladováním zachování migrační propustnosti a schváleny orgány OP. Jedná se o zcela zásadní opatření, protože většina kritických a problémových míst souvisí s rozšiřující se zástavbou. |
| | E2 | Zákaz oplocování pozemků. |
| F Bezlesí | F1 | Ochrana stávající mimolesní zeleně, která plní funkci tzv. nášlapných kamenů (úkrytů a míst odpočinku) pro migrující živočichy. |
| | F2 | podpora výsadby mimolesní zeleně, především ve vazbě na prvky ÚSES. |

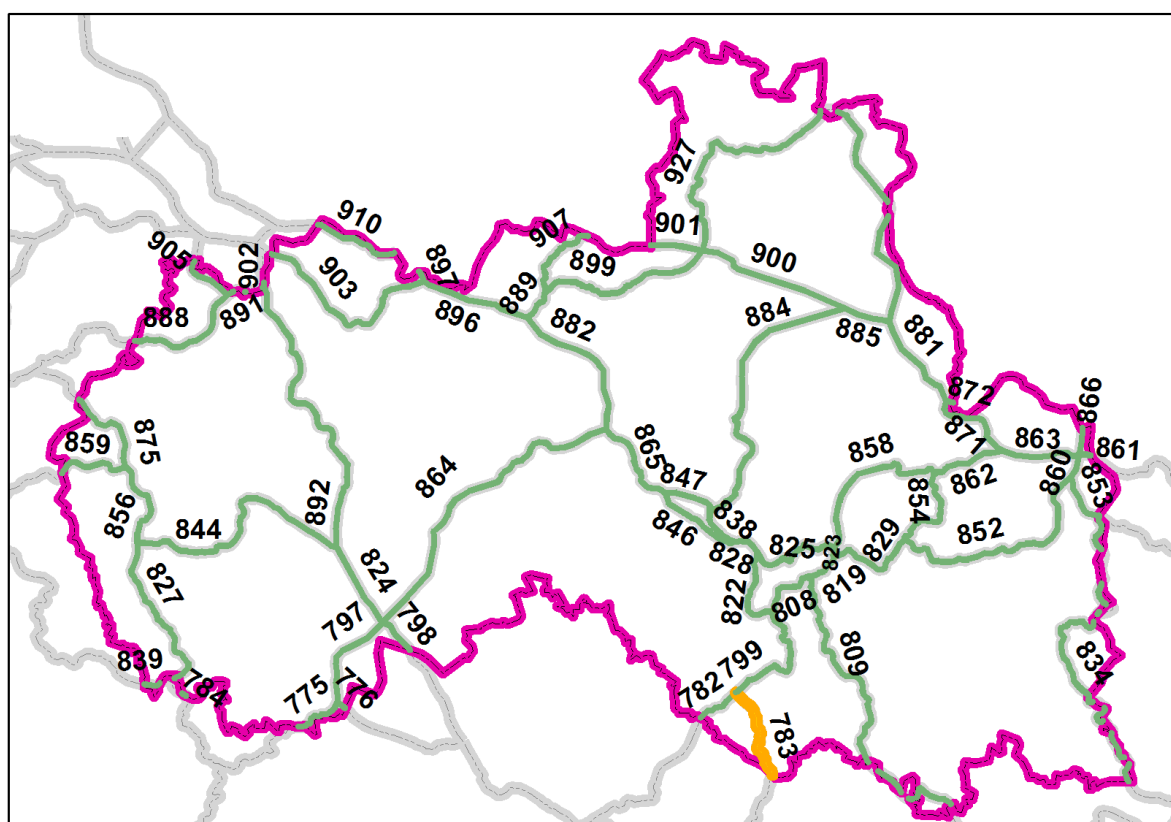
Pozn.: Technické podmínky Ministerstva dopravy „Migrační objekty pro zajištění průchodnosti dálnic a silnic pro volně žijící živočichy“ (TP 180) jsou základní platnou technickou normou řešící realizaci migračních objektů na pozemních komunikacích. Je zde popsána metodika přístupu k návrhu opatření, proces návrhu opatření v jednotlivých etapách investiční přípravy, základní technické řešení nadchodů a podchodů, problematika začlenění migračních objektů do krajiny i opatření k minimalizaci rušivých vlivů aj.

D.
POPIS KORIDORŮ

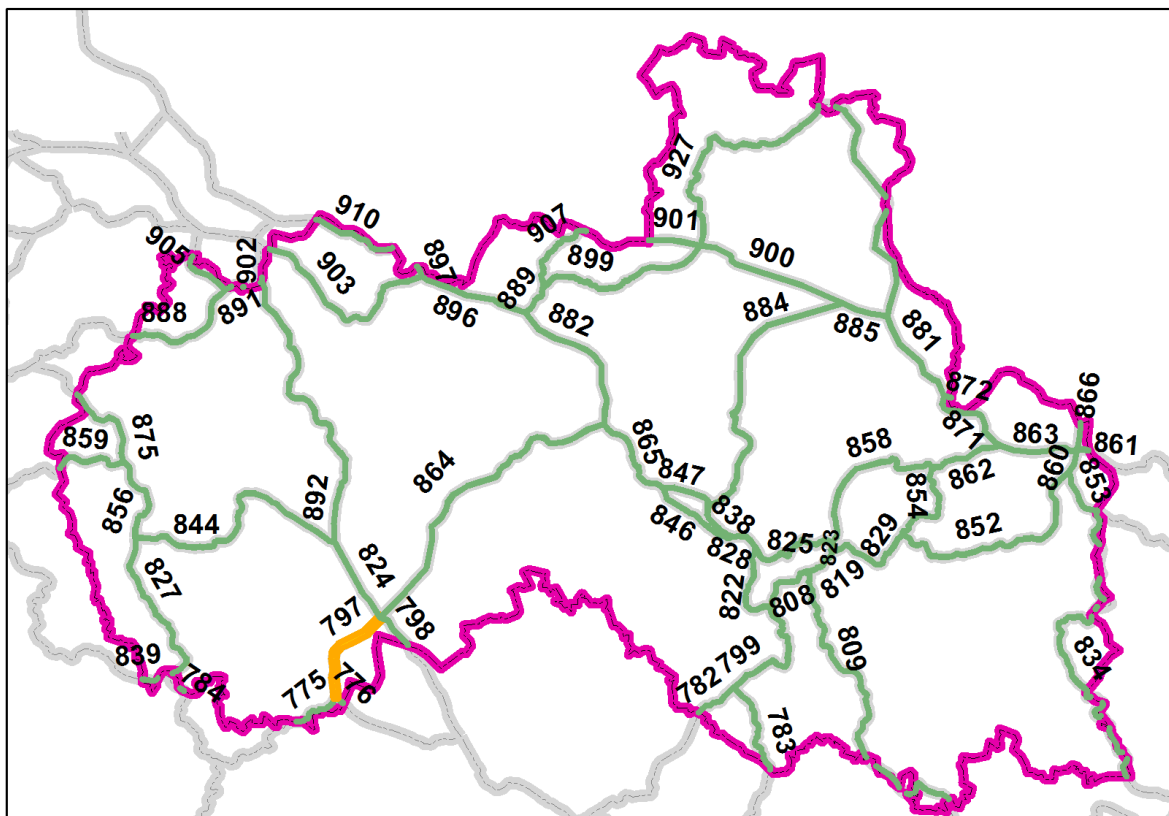
| | |
|----------------------------|---|
| Číslo koridoru | 782 |
| Části koridoru | 782a |
| Začátek koridoru | 1 km V od obce Kacanovy |
| Konec koridoru | Na hranici kraje 1,4 km V od obce Vyskeř, za hranicí kraje pokračuje koridor JZ směrem a u obce Husí Lhota se sbíhá s dalšími koridory. |
| Popis koridoru | Koridor se odpojuje od koridorů 799 a 783 v prostoru Deštivého údolí a pokračuje jihozápadním směrem k hranici Libereckého kraje. Koridor leží na území CHKO Český Ráj. Severní část koridoru je vedena lesními porosty charakteru smíšeného lesa, v jižní části pak převládají louky, zemědělská půda a lesíky menšího rozsahu. Na koridoru nejsou vymapována žádná kritická ani problémová místa. |
| Délka koridoru v LB kraji | 3,7 km |
| Navazující koridory | 799, 783 |
| K1 – kritická místa | - |
| K2 – problémová místa | - |
| K3 – volně průchodná místa | 775a |
| Celková průchodnost | V – volná |
| Vztah k chráněným územím | Koridor prochází II. a III. zónou CHKO Český ráj, kontakty s ÚSES: RBC Hruboskalsko, NRBK K31B. |



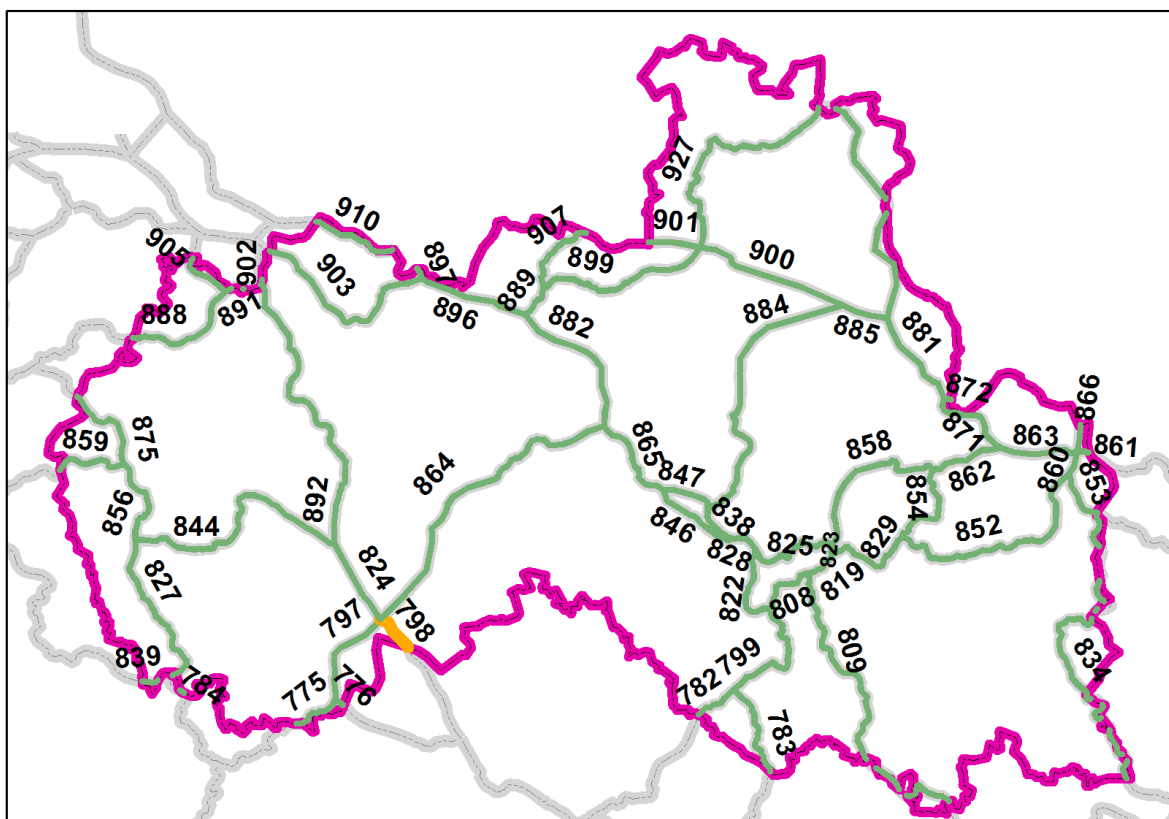
| | |
|----------------------------|--|
| Číslo koridoru | 783 |
| Části koridoru | 783a |
| Začátek koridoru | 1 km V od obce Kacanovy |
| Konec koridoru | Na hranici kraje u rybníku Nebákov, za hranicí kraje pokračuje JZ směrem a u obce Husí Lhota se napojuje na další koridory. |
| Popis koridoru | Koridor se odpojuje od koridorů 799 a 782 v prostoru Deštivého údolí a pokračuje jihovýchodním směrem k hranici Libereckého kraje. Celý koridor leží na území CHKO Český Ráj a prochází rozsáhlým lesním porostem kolem Hrubé Skály, Krčkovic, Bohuslavi, rybníka Věžáku, u hranice kraje kříží vodoteč Žehrovka. Koridor prochází smíšenými nebo jehličnatými borovými lesy. Na koridoru nejsou vymapována žádná kritická ani problémová místa. |
| Délka koridoru v LB kraji | 8,2 km |
| Navazující koridory | 799, 782 |
| K1 – kritická místa | - |
| K2 – problémová místa | - |
| K3 – volně průchodná místa | 775a |
| Celková průchodnost | V - volná |
| Vztah k chráněným územím | Koridor prochází I., II. a III. zónou CHKO Český ráj, PR Podtrosecká údolí, EVL Podtrosecká údolí, kontakty s ÚSES: RBC Hruboskalsko, RBC Rybník Věžák, RBK RK 685, NRBK K35B. |



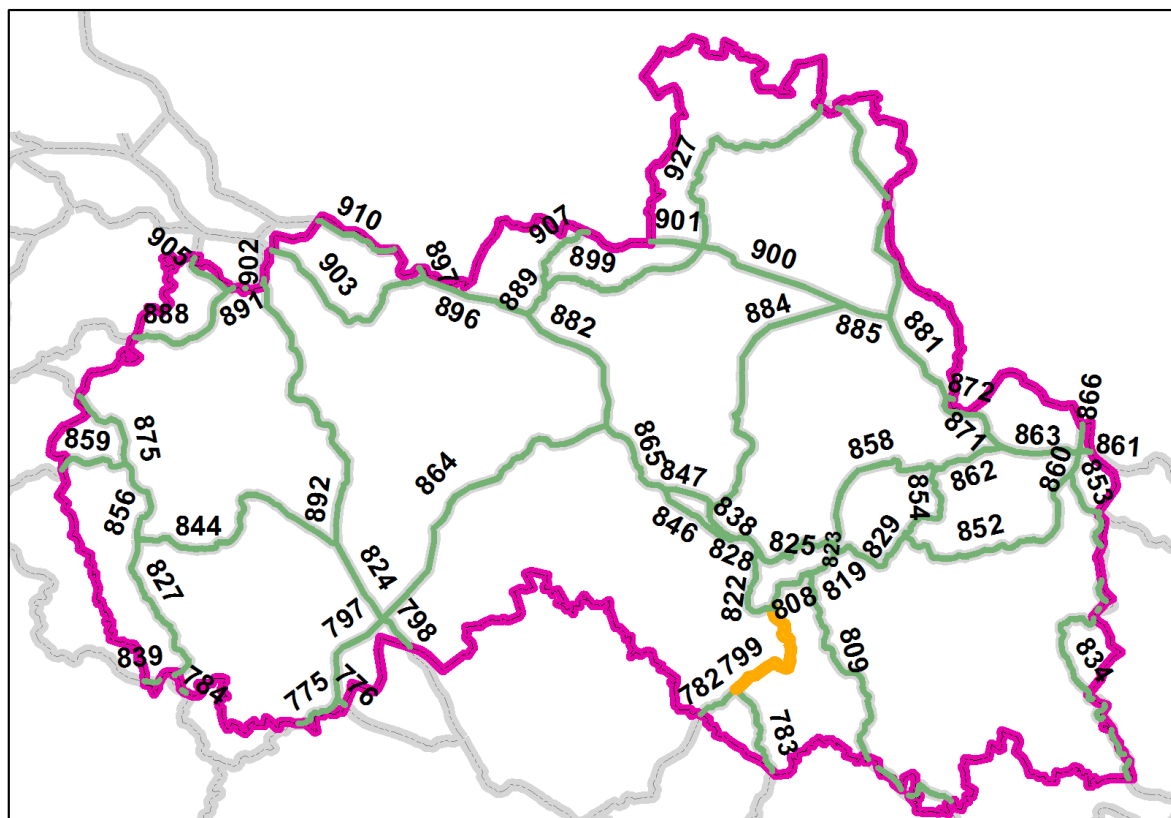
| | |
|----------------------------|---|
| Číslo koridoru | 797 |
| Části koridoru | 797a |
| Začátek koridoru | 2 km Z od obce Žďár |
| Konec koridoru | 450 m Z od Zlatého vrchu |
| Popis koridoru | Koridor se odpojuje od koridorů 775 a 776 a vede severním, poté severovýchodním směrem až k místu napojení s koridory 824, 864 a 798. V celé délce prochází rozsáhlým lesním komplexem, tvořeným převážně jehličnatými borovými lesy. Kříží železniční trať 080 Bakov nad Jizerou -Jedlová a u obce Bezděz kříží silnici I/38. Nedostává se do kontaktu se zástavbou sídel. |
| Délka koridoru v LB kraji | 8,4 km |
| Navazující koridory | 775, 776, 824, 864, 798 |
| K1 – kritická místa | - |
| K2 – problémová místa | - |
| K3 – volně průchodná místa | 797a |
| Celková průchodnost | V – volná |
| Vztah k chráněným územím | Koridor prochází EVL Slatinné vrchy, okrajově zasahuje do EVL Jestřebsko – Dokesko a prochází PO Českolipsko – Dokeské pískovce a mokřady, kontakty s ÚSES: RBC Pankrác, RBC Malý a Velký Bezděz, NRBK K188. |



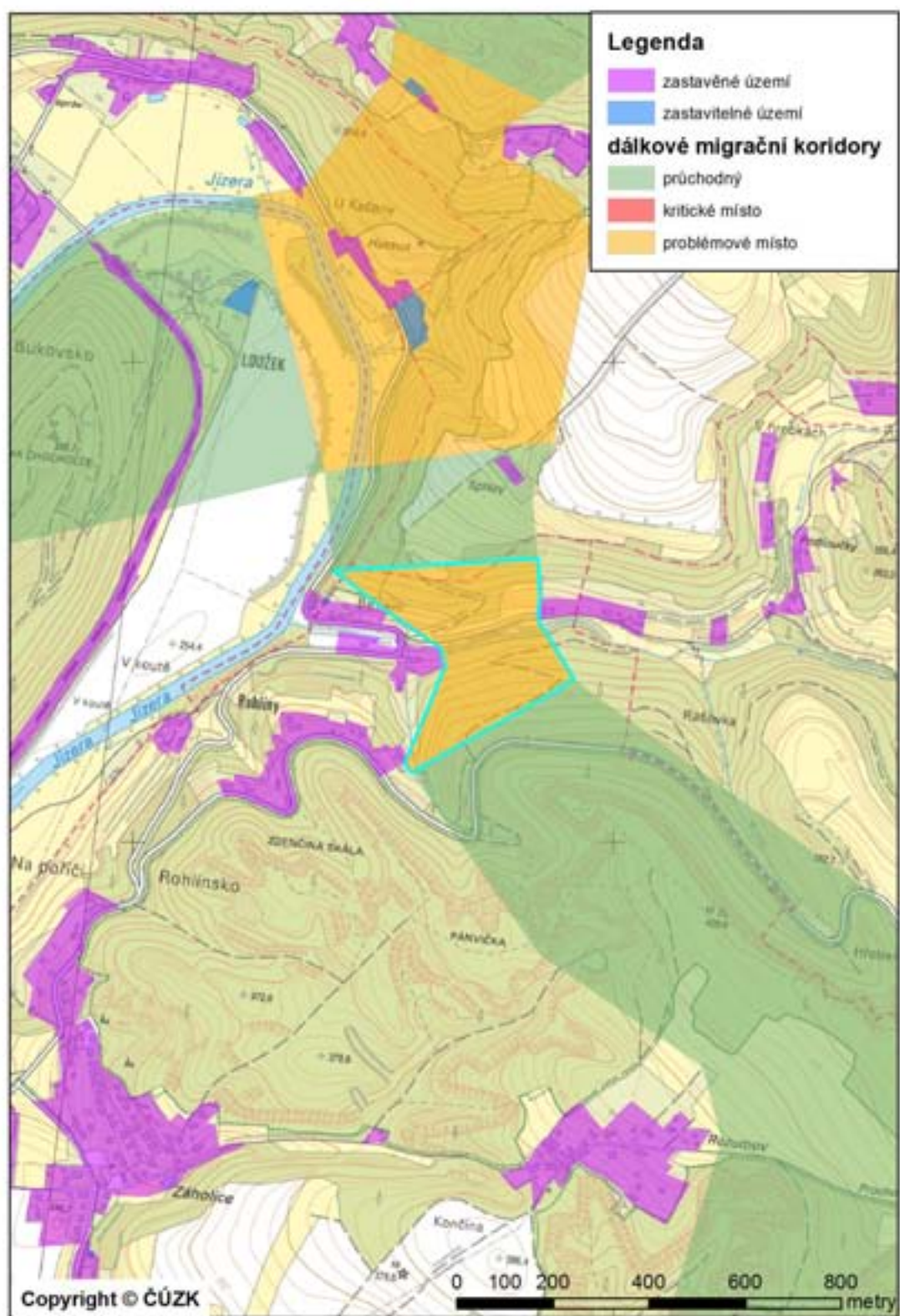
| | |
|----------------------------|---|
| Číslo koridoru | 798 |
| Části koridoru | 798a |
| Začátek koridoru | 450 m Z od Zlatého vrchu |
| Konec koridoru | Na hranici kraje 2,5 km S od obce Vrchbělá, za hranicí kraje pokračuje JV k obci Bělá pod Bezdězem, kde se sbíhá s dalšími koridory. |
| Popis koridoru | Koridor je vymezen v lesních porostech Ralska. Začíná napojením na koridory 824, 864 a 797 a pokračuje jihovýchodním směrem k hranici Libereckého kraje. V celé své délce prochází lesními porosty, tvořenými jehličnatými, převážně borovými lesy. |
| Délka koridoru v LB kraji | 3,3 km |
| Navazující koridory | 797, 824, 864 |
| K1 - kritická místa | - |
| K2 – problémová místa | - |
| K3 – volně průchodná místa | 798a |
| Celková průchodnost | V – volná |
| Vztah k chráněným územím | Celý koridor leží na území PO Českolipsko – Dokeské pískovce a mokřady, okrajově zasahuje do EVL Jestřebsko – Dokesko, kontakty s ÚSES: NRBK K33B. |



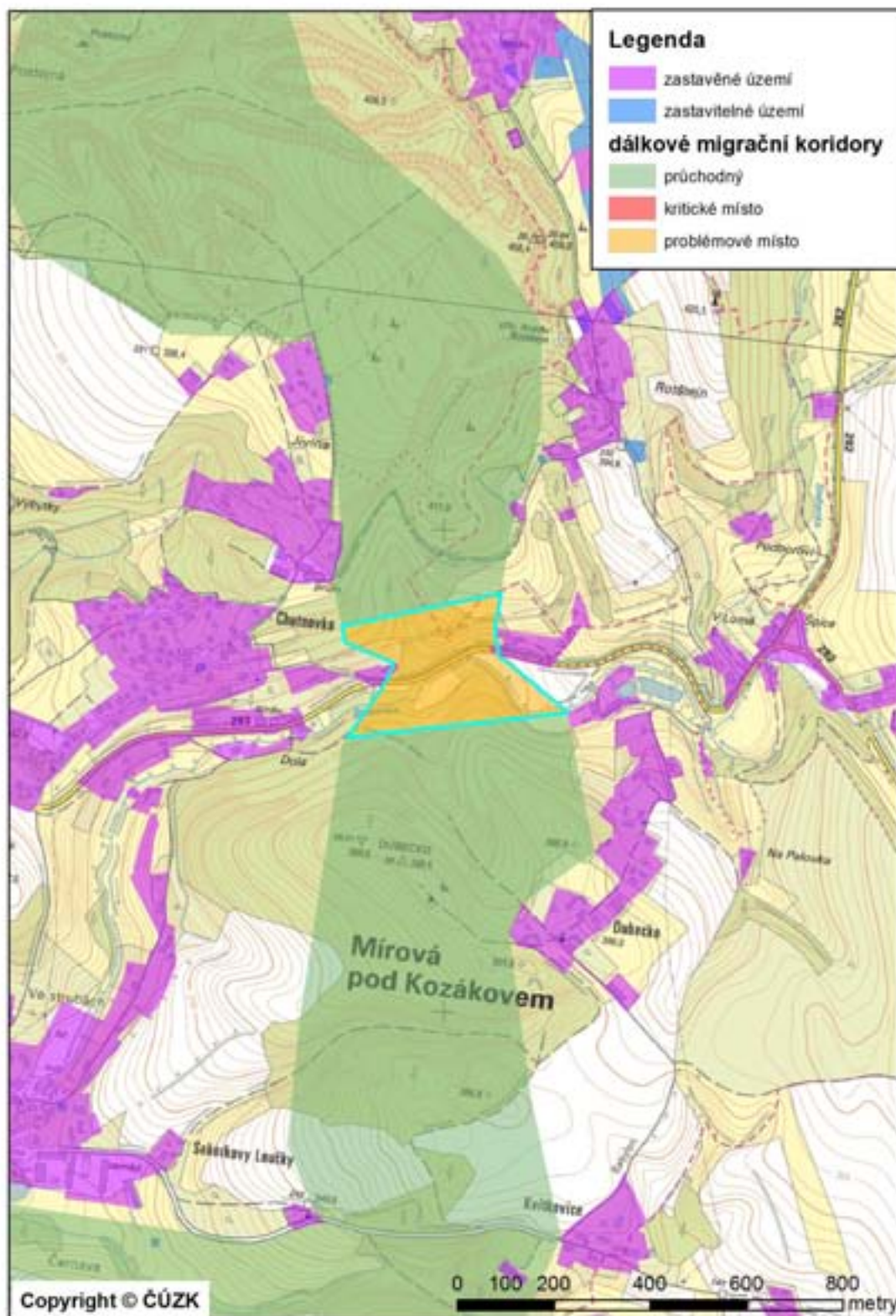
| | |
|----------------------------|--|
| Číslo koridoru | 799 |
| Části koridoru | 799a, 799b, 799c, 799d, 799e |
| Začátek koridoru | 500 m S od obce Rohliny |
| Konec koridoru | 1 km Z od obce Kacanovy |
| Popis koridoru | Koridor se odpojuje od koridorů 808 a 822 u Loužku a vede jižním směrem okolo Klokočí, Chutnovky, Mírové pod Kozákovem, kříží silnici I/35 mezi Turnovem a Sedmihorkami, prochází kolem Valdštejna a za ním se napojuje na koridory 782 a 783. Koridor leží na území CHKO Český Ráj, v severní části prochází borovými lesy na pískovcovém podloží, skalními městy Klokočských skal, směrem na jih se krajina mění v mozaiku luk, orné půdy, menších lesních celků a zástavby obcí. V jižní části za silnicí I/35 pak koridor opět vstupuje do rozsáhlejšího lesního komplexu tentokrát převážně smíšených lesů. |
| Délka koridoru v LB kraji | 11,2 km |
| Navazující koridory | 808, 822, 782, 783 |
| K1 - kritická místa | - |
| K2 – problémová místa | 799b – Rohliny, 799d – Mírová pod Kozákovem |
| K3 – volně průchodná místa | 799a, 799c, 799e |
| Celková průchodnost | P – problémová |
| Vztah k chráněným územím | Koridor prochází I., II. a III. zónou CHKO Český ráj, PR Bučiny u Rakous, PR Klokočské skály, PP Podloučky, PR Hruboskalsko, EVL Průlom Jizery u Rakous, EVL Podtrosecká údolí, kontakty s ÚSES: RBC Klokočské skály, RBC Hruboskalsko, NRBK K31MB, NRBK K31B. |



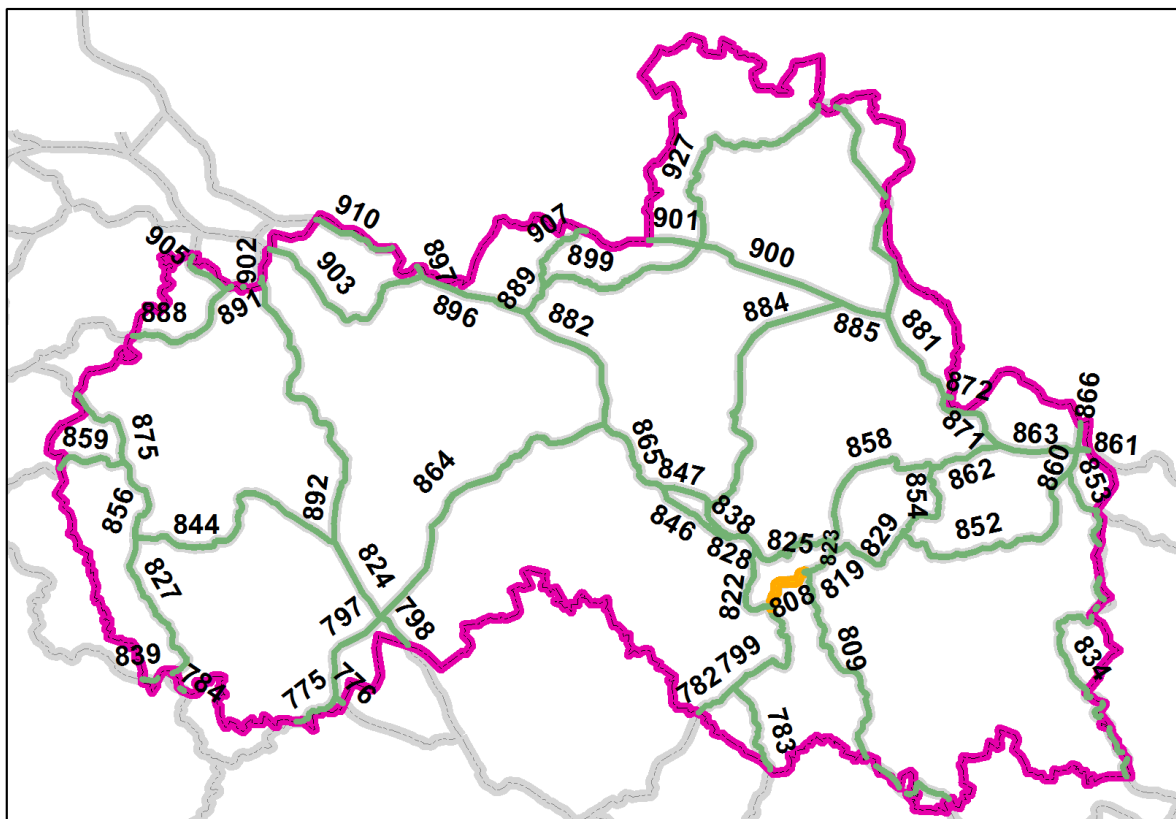
| | |
|---------------------------------|--|
| <i>Název konfliktního místa</i> | 799b – Rohliny |
| <i>Číslo koridoru</i> | 799 |
| <i>Bariéra</i> | Zástavba, silnice |
| <i>Průchodnost</i> | K2 |
| <i>Popis</i> | V tomto problémovém úseku koridor překonává údolí s místním potokem, turistickými trasami a komunikací. Kolem silnice z Louček na Rohliny je nesouvislá zástavba, která zužuje průchod koridoru. |
| <i>Návrh opatření</i> | E1, A3 |



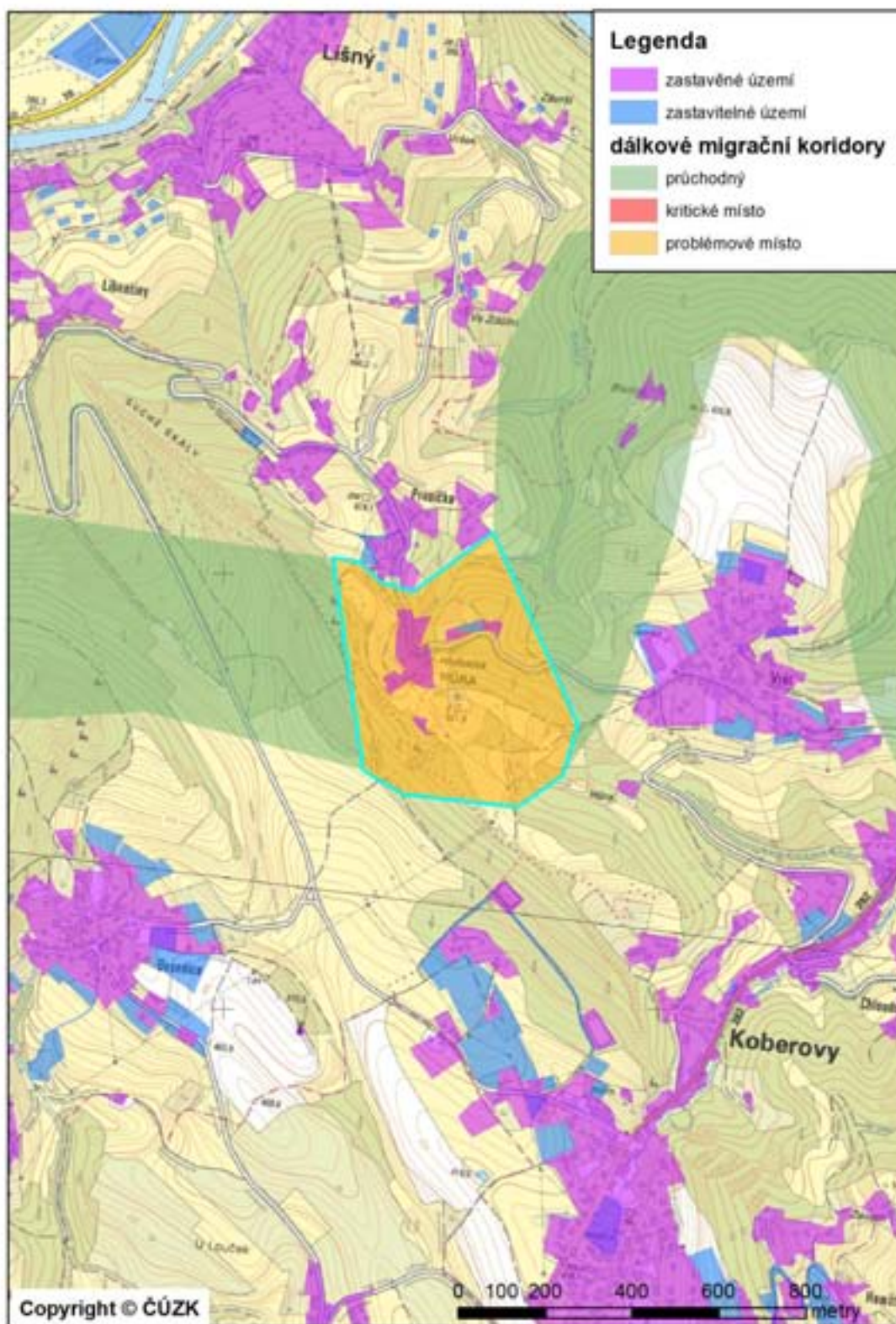
| | |
|---------------------------------|--|
| <i>Název konfliktního místa</i> | 799d – Mírová pod Kozákovem |
| <i>Číslo koridoru</i> | 799 |
| <i>Bariéra</i> | Zástavba, silnice |
| <i>Průchodnost</i> | K2 |
| <i>Popis</i> | Koridor se zužuje na cca 200 metrový průchod při překonání silnice II/283. Podél komunikace je z jedné strany zástavba z obce Chutnovka a z druhé strany okraj Mírové pod Kozákovem. Výhodou je, že lesní porost sahá až ke komunikaci, i přes zúžení koridoru je v současné době zachován minimální dostatečný prostor pro migraci savců. |
| <i>Návrh opatření</i> | E1, A3 |



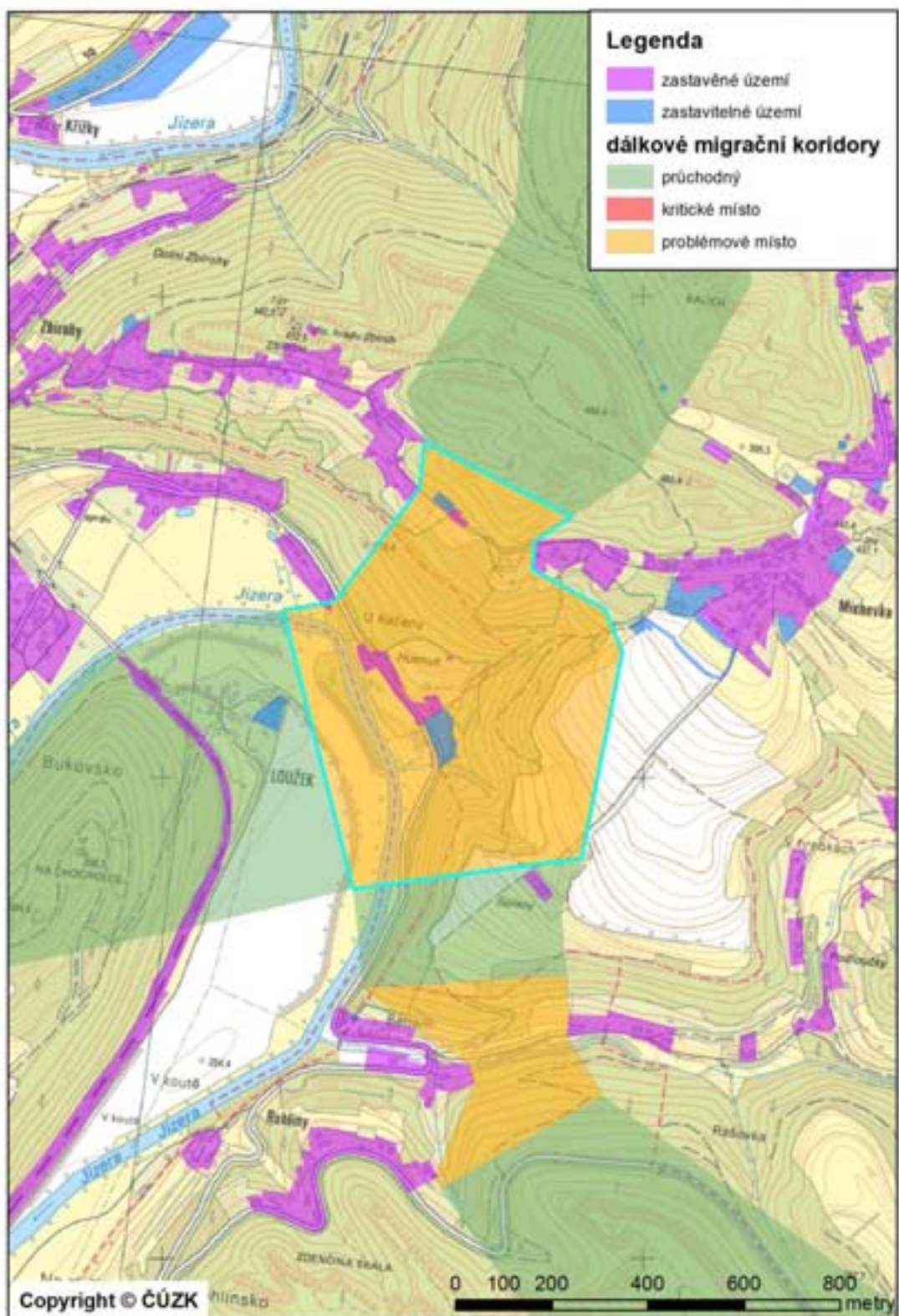
| | |
|----------------------------|---|
| Číslo koridoru | 808 |
| Části koridoru | 808a, 808b, 808c, 808d, 808e |
| Začátek koridoru | 250 m od Jizery mezi Železným Brodem a Líšným |
| Konec koridoru | 500 m S od obce Rohliny |
| Popis koridoru | Koridor se odpojuje od koridorů 819 a 809 a vede jihozápadním směrem přes Prosíčka dále v blízkosti Malé Skály, Besedic, Michovky a Rakous. Koridor leží ze dvou třetin v CHKO Český Ráj a vede jehličnatými a smíšenými lesy. U obce Michovka a Prosíčka se přibližuje zástavbě obcí. Koridor kříží pouze místní komunikaci u obce Prosíčka. |
| Délka koridoru v LB kraji | 4,8 km |
| Navazující koridory | 819, 809, 799, 822 |
| K1 - kritická místa | - |
| K2 – problémová místa | 808b – Prosíčka, 808d – Michovka |
| K3 – volně průchodná místa | 808a, 808c, 808e |
| Celková průchodnost | P – problémová |
| Vztah k chráněným územím | Koridor prochází I., II. a III. zónou CHKO Český ráj, NPP Suché skály a PR Bučiny u Rakous, koridor zasahuje do EVL Průlom Jizery u Rakous, kontakty s ÚSES: RBC Údolí Jizery, RBC Suché Skály, RBC Kalich, NRBK K31MB, NRBK K31V,N. |



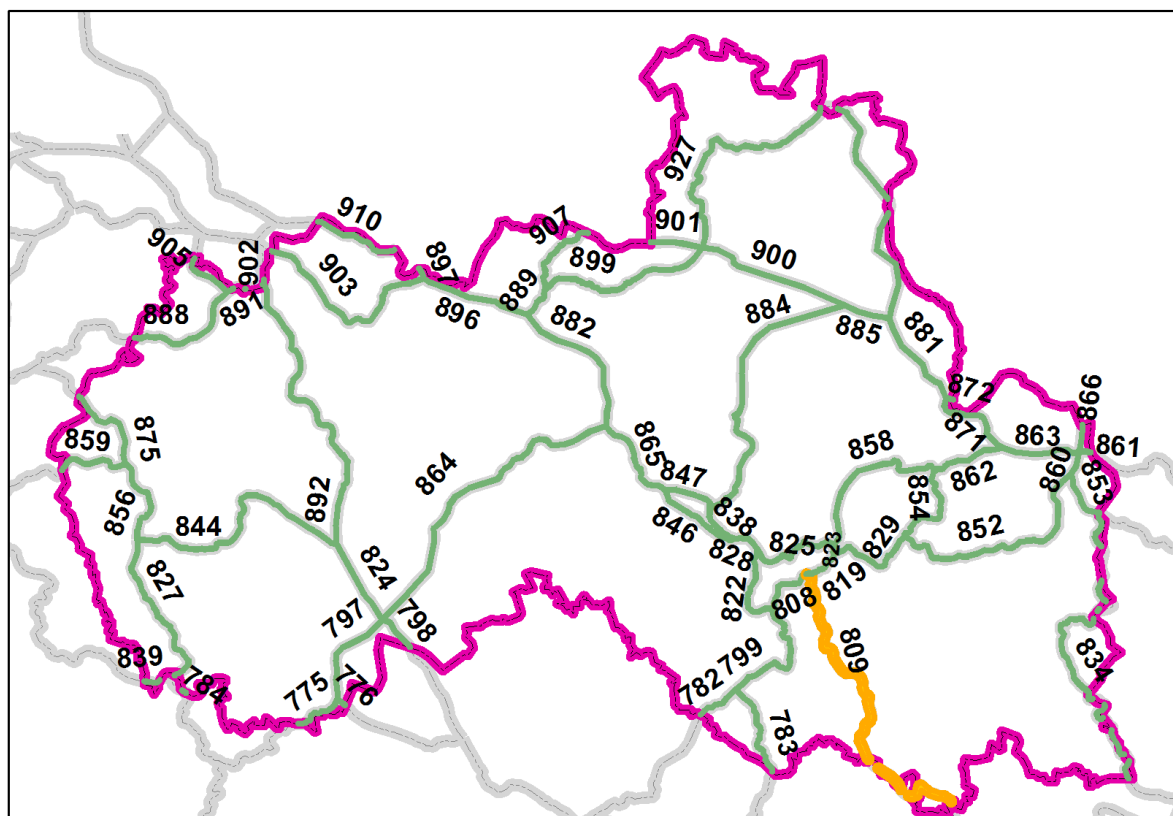
| | |
|---------------------------------|---|
| <i>Název konfliktního místa</i> | 808b – Prosíčka |
| <i>Číslo koridoru</i> | 808 |
| <i>Bariéra</i> | Zástavba, silnice |
| <i>Průchodnost</i> | K2 |
| <i>Popis</i> | V tomto problematickém místě křížuje koridor místní komunikaci, která je ve svažitém terénu, bez svodidel a jiných technických opatření. Po obou stranách je stávající a plánovaná zástavba obce Prosíčka, ve které zůstává cca 50 metrový průchod se vzrostlou zelení. Další možnost průchodu je JV od kopce Hůra. |
| <i>Návrh opatření</i> | E1, A3 |



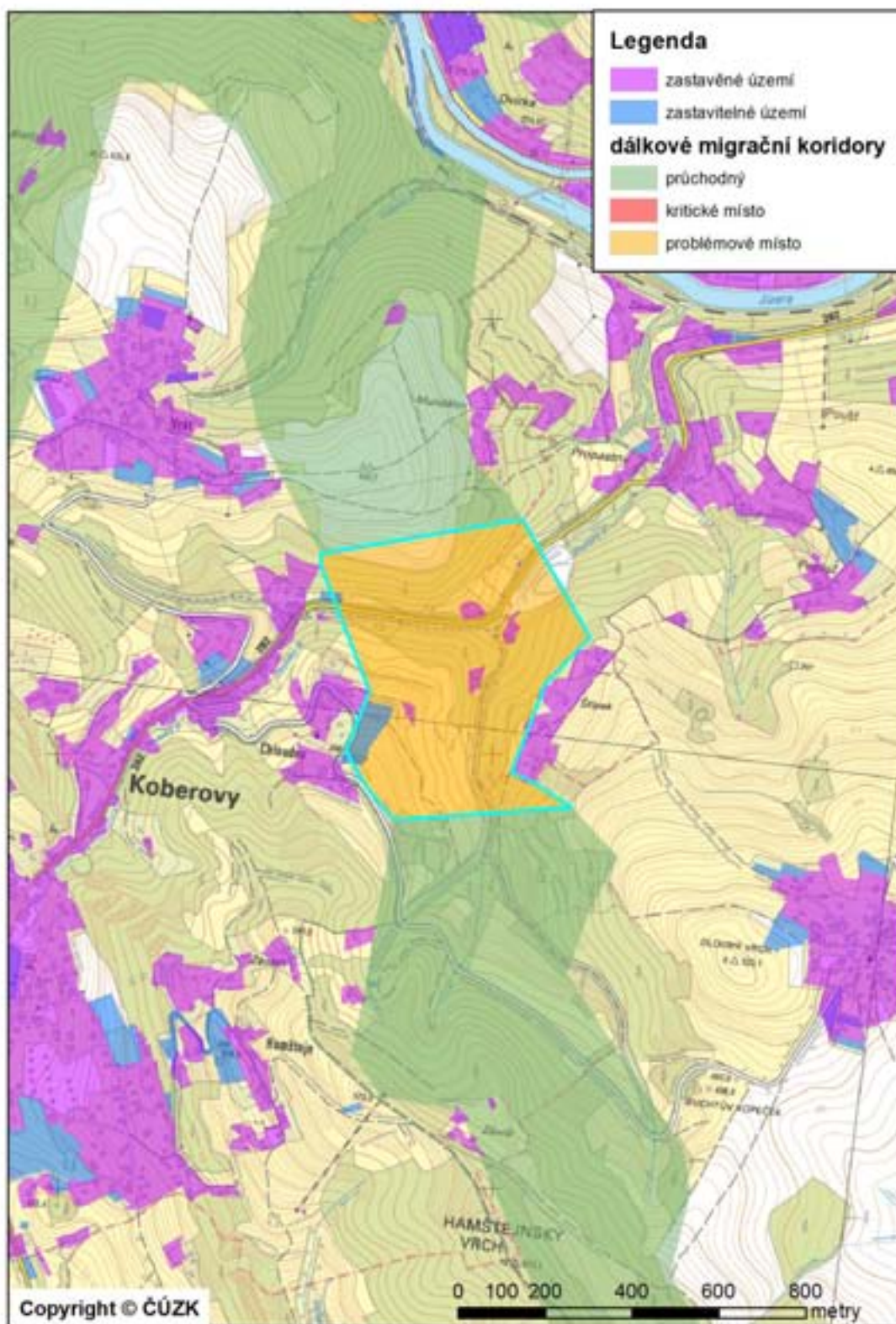
| | |
|--------------------------|--|
| Název konfliktního místa | 808d – Michovka |
| Číslo koridoru | 808 |
| Bariéra | Zástavba, vodní tok, silnice |
| Průchodnost | K2 |
| Popis | V tomto problematickém místě koridor přichází jižním svahem ke komunikaci bez svodidel spojující obce Michovka a Zbirohy. Podél komunikace je zástavba. Plánována je zde další zástavba, která nechává cca 150 m průchod částečně krytý vzrostlými stromy. Dále koridor prochází na sever prudkým, částečně zalesněným svahem, následně je opět zúžen. Přetíná místní komunikaci ze Zbirohu na Michovku, kolem které je opět zástavba. |
| Návrh opatření | E1, C1, A3 |



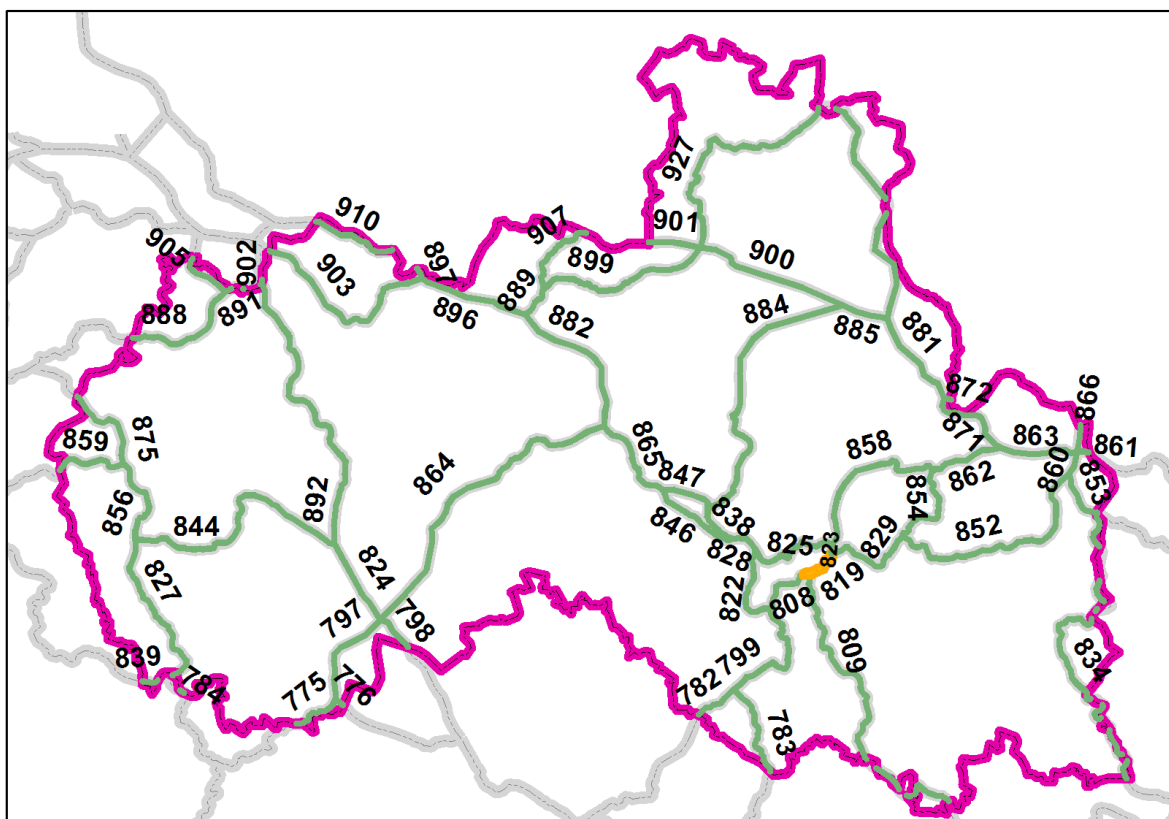
| | |
|----------------------------|---|
| Číslo koridoru | 809 |
| Části koridoru | 809a, 809b, 809c |
| Začátek koridoru | 250 m od Jizery mezi Železným Brodem a Líšným |
| Konec koridoru | Na hranici kraje mezi Syřenovem a Bradleckým Újezdem, za hranicí kraje pokračuje JZ směrem a 1,5 km S od obce Lužany se napojuje na další koridory. |
| Popis koridoru | Koridor se odpojuje od koridorů 819 a 808 u Železného Brodu a vede jižním, později jihovýchodním směrem až k hranici kraje. Je vymapován po menších lesních celcích propojených loukami nebo ornou půdou, případně okrajem obcí. Severní polovina koridoru je vedena při hranici CHKO Český Ráj. Koridor prochází v blízkosti obcí Koberovy, Hamštejn, Prackov, Kozákov, Žlábek, Bezděčín, Veselá a Holenice. V jižní části pak sleduje lesy při hranici kraje. Na koridoru je vymapováno jedno problémové místo a to Koberovy, kde se trasa koridoru přibližuje k zástavbě obce. |
| Délka koridoru v LB kraji | 25,6 km |
| Navazující koridory | 819, 808 |
| K1 - kritická místa | - |
| K2 – problémová místa | 809b – Koberovy |
| K3 – volně průchodná místa | 809a, 809c |
| Celková průchodnost | V – volná |
| Vztah k chráněným územím | Koridor prochází I., II. a III. zónou CHKO Český ráj, PP Na Vápenici, NPP Kozákov, PP Cidlinský hřeben, kontakty s ÚSES: RBC Údolí Jizery, RBC Kozákov, RBC Bezděčín, RBC Kozlov-Tábor, RBC Bradlec, NRBK K31V,N, NRBK K31MB, RBK RK671, RBK RK672, RBK RK699, NRBK K35MB, RBK RK16. |



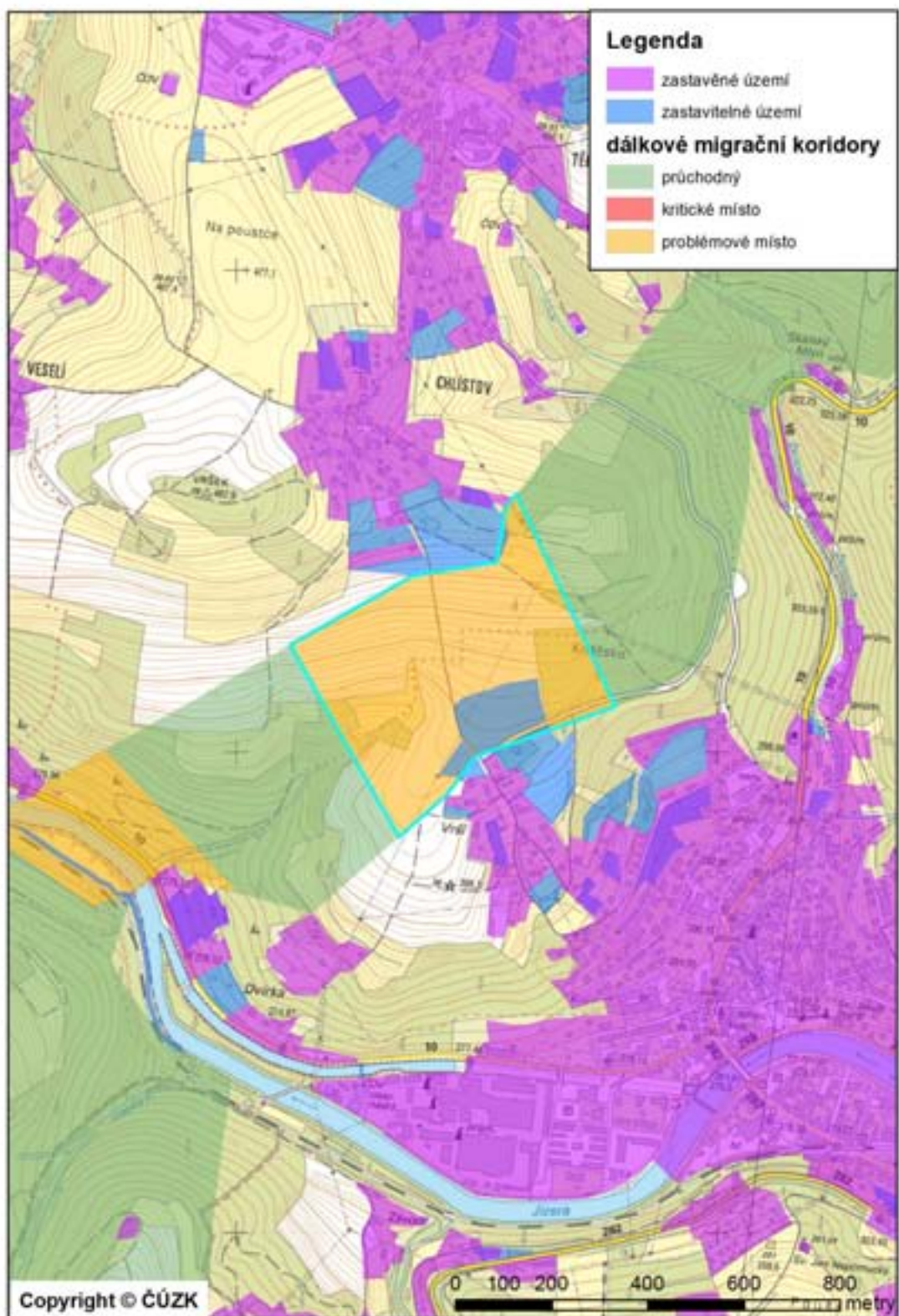
| | |
|---------------------------------|---|
| <i>Název konfliktního místa</i> | 809b – Koberovy |
| <i>Číslo koridoru</i> | 809 |
| <i>Bariéra</i> | Zástavba, silnice |
| <i>Průchodnost</i> | K2 |
| <i>Popis</i> | Koridor je křižován komunikací II/282, která se nachází pod jižním svahem a v její blízkosti jsou zahrady, zastavěná oblast a plánovaná výstavba, nad nimi je vzrostlý les. Po překonání silnice vede koridor údolím okolo místního potoka, kolem kterého je vzrostlá zeleň a zástavba. Další zúžení koridoru je způsobeno zástavbou v obci Šípek na východní straně a zástavbou v obci Chloudov na západní straně. |
| <i>Návrh opatření</i> | E1, A3 |



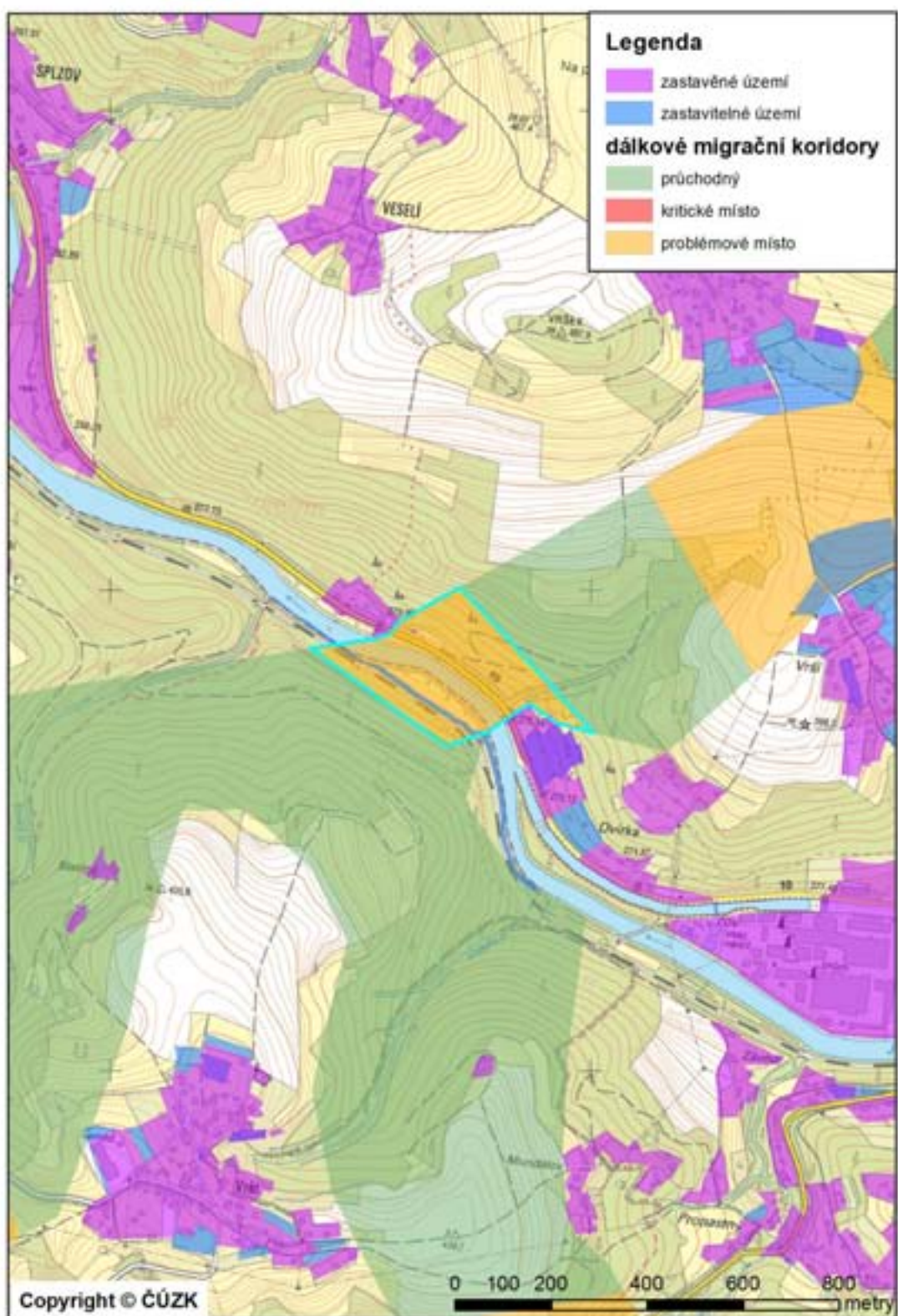
| | |
|----------------------------|--|
| Číslo koridoru | 819 |
| Části koridoru | 819a, 819b, 819c, 819d, 819e |
| Začátek koridoru | 250 m od Jizery mezi Železným Brodem a Líšným |
| Konec koridoru | 700 m V od obce Těpeře |
| Popis koridoru | Koridor se odpojuje od koridorů 823 a 809 a vede jihozápadním směrem podél silnice I/10 Tanvald-Železný Brod, poté ze severozápadu obchází město Železný brod a kříží silnici I/10 a řeku Jizeru. Následně se napojuje na koridory 809 a 808. Koridor je veden v jižní části jehličnatým smrkovým lesem, u Železného Brodu přechází po zemědělské půdě a následně opět vstupuje do lesa, tentokrát smíšeného. Na koridoru jsou vymapována dvě problémová místa a to Chlístov a Železný Brod. |
| Délka koridoru v LB kraji | 3,1 km |
| Navazující koridory | 823, 829, 809, 808 |
| K1 - kritická místa | - |
| K2 – problémová místa | 819b – Chlístov, 819d – Železný Brod |
| K3 – volně průchodná místa | 819a, 819c, 819e |
| Celková průchodnost | P – problémová |
| Vztah k chráněným územím | kontakty s ÚSES: RBC Údolí Jizery, NRBK K31V,N |



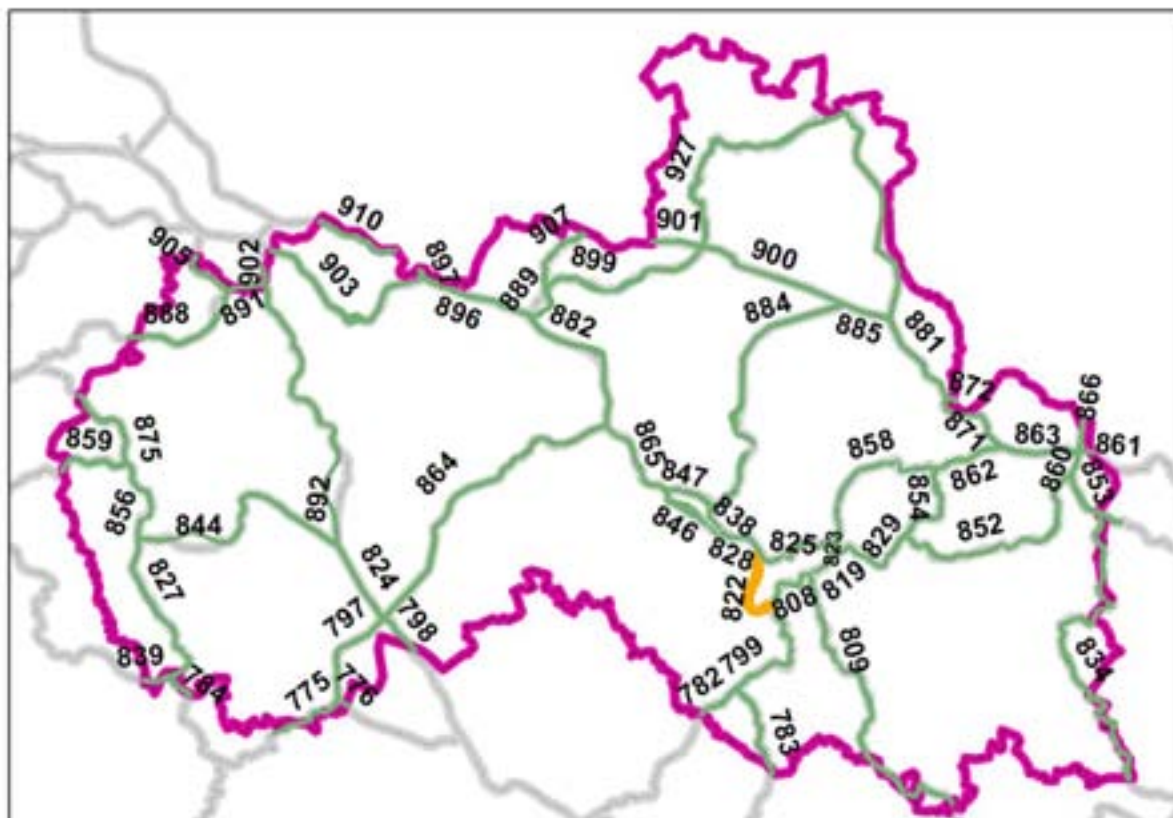
| | |
|---------------------------------|---|
| <i>Název konfliktního místa</i> | 819b – Chlístov |
| <i>Číslo koridoru</i> | 819 |
| <i>Bariéra</i> | Zástavba, bezlesí |
| <i>Průchodnost</i> | K2 |
| <i>Popis</i> | Koridor zde musí překonat z JZ k SV bezlesí v nejužším místě cca 250 m široké (jedná se o oraná, sečená pole). Ze severu je ohraničen zástavbou obce Chlístov, která se má podle územního plánu rozšiřovat a z jihu plánovaným rozšířením zástavby Železného Brodu. Koridor v těchto místech také křižují dvě turistické cesty, které vedou po místních komunikacích. |
| <i>Návrh opatření</i> | E1, E2, F1, F2 |



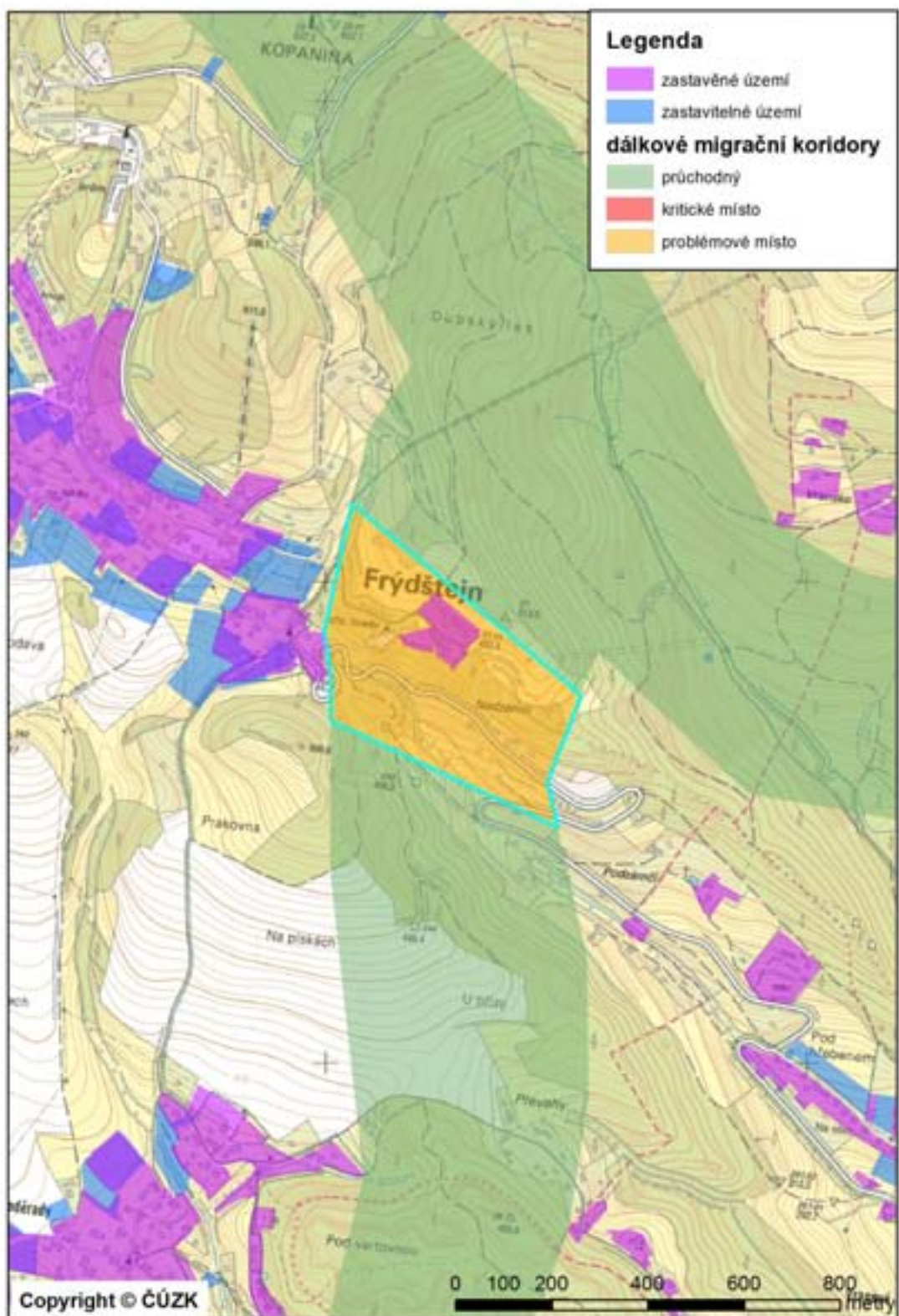
| | |
|---------------------------------|---|
| <i>Název konfliktního místa</i> | 819d – Železný Brod |
| <i>Číslo koridoru</i> | 819 |
| <i>Bariéra</i> | Zástavba, silnice, vodní tok, železnice |
| <i>Průchodnost</i> | K2 |
| <i>Popis</i> | Koridor zde sestupuje do hlubokého údolí řeky Jizery, kde se na jejím pravém břehu nachází zástavba u komunikace I/10. Na levém břehu řeky je železniční trať, která sousedí s lesním porostem. Silnice je opatřena krajovými svodidly, intenzita dopravy cca 6000 vozidel/den. Průchod mezi zastavěnou oblastí je cca 280 m. |
| <i>Návrh opatření</i> | E1, A3, C1 |



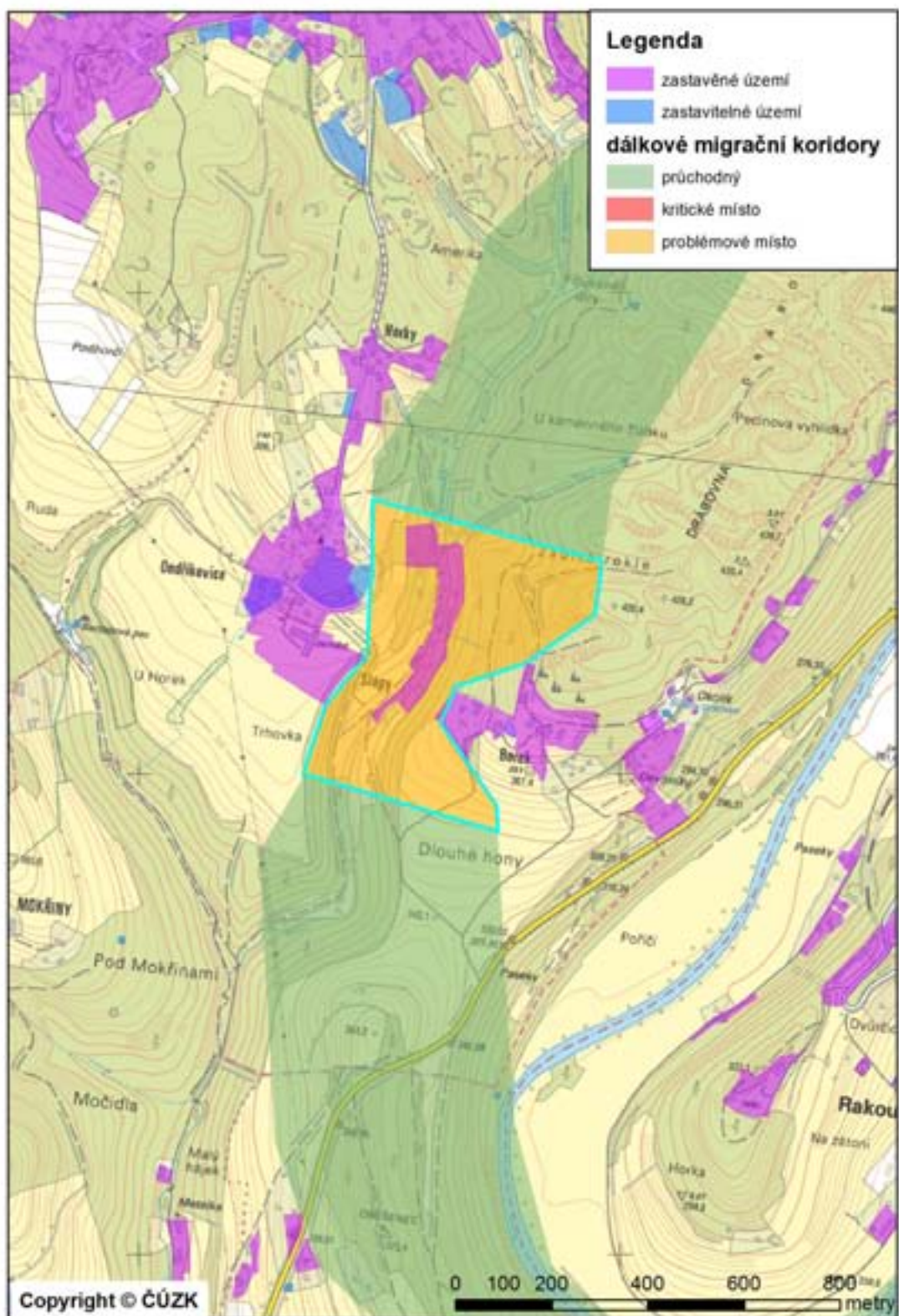
| | |
|----------------------------|---|
| Číslo koridoru | 822 |
| Části koridoru | 822a, 822b, 822c, 822d, 822e |
| Začátek koridoru | 400 m S od obce Rohliny |
| Konec koridoru | V Dubském lese severně od obce Frýdštejn. |
| Popis koridoru | Koridor se odpojuje od koridorů 808 a 799 u Loužku a vede nejprve západním, poté severním směrem kolem Malé Skály přes Frýdštejn až k místu souběhu s koridory 828 a 825. Prakticky celý koridor prochází územím CHKO Český Ráj. Koridor kříží řeku Jizeru, následně železniční trať a vede lesními porosty podél Jizery až k silnici I/10, kterou kříží a vede severním směrem podél Vazoveckého potoka do lesního komplexu Drábovna, který je tvořen převážně jehličnatými lesy. Poté koridor kříží zemědělskou půdu a prochází okrajem obce Frýdštejn. Na koridoru jsou vymapována dvě problémová místa: Frýdštejn, Ondříkovice. |
| Délka koridoru v LB kraji | 7,4 km |
| Navazující koridory | 808, 799, 828, 825 |
| K1 - kritická místa | - |
| K2 – problémová místa | 822b – Frýdštejn, 822d – Ondříkovice |
| K3 – volně průchodná místa | 822a, 822c, 822e |
| Celková průchodnost | P – problémová |
| Vztah k chráněným územím | Koridor prochází I., II. a III. zónou CHKO Český ráj, okrajově zasahuje PR Bučiny u Rakous a PR Na hranicích, prochází EVL Průlom Jizery u Rakous, kontakty s ÚSES: RBC Malá Skála, RBK RK669, NRBK K31V,N, NRBK K31MB |



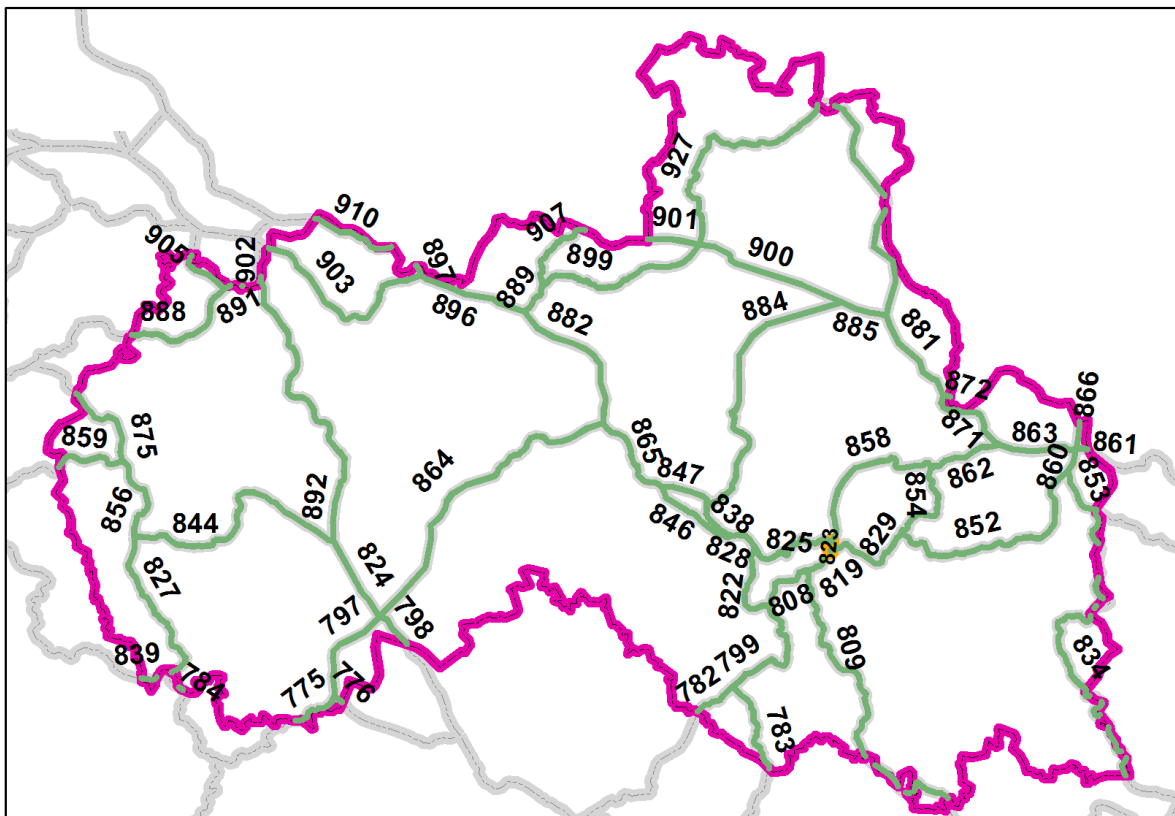
| | |
|---------------------------------|--|
| <i>Název konfliktního místa</i> | 822b – Frýdštejn |
| <i>Číslo koridoru</i> | 822 |
| <i>Bariéra</i> | Zástavba, silnice |
| <i>Průchodnost</i> | K2 |
| <i>Popis</i> | Koridor se zde dostává do turisticky aktivní oblasti kolem zříceniny hradu Frýdštejn. Prochází jím silnice, nesouvislá zástavba, dvě značené turistické cesty, bezlesí a parkoviště. Díky zastavěným oblastem se ve velmi svažitém terénu volný průchod koridoru zužuje na dvě asi stometrové proluky. V budoucnu je potřeba nerozšiřovat zastavěnou oblast. |
| <i>Návrh opatření</i> | E1, E2, A3 |



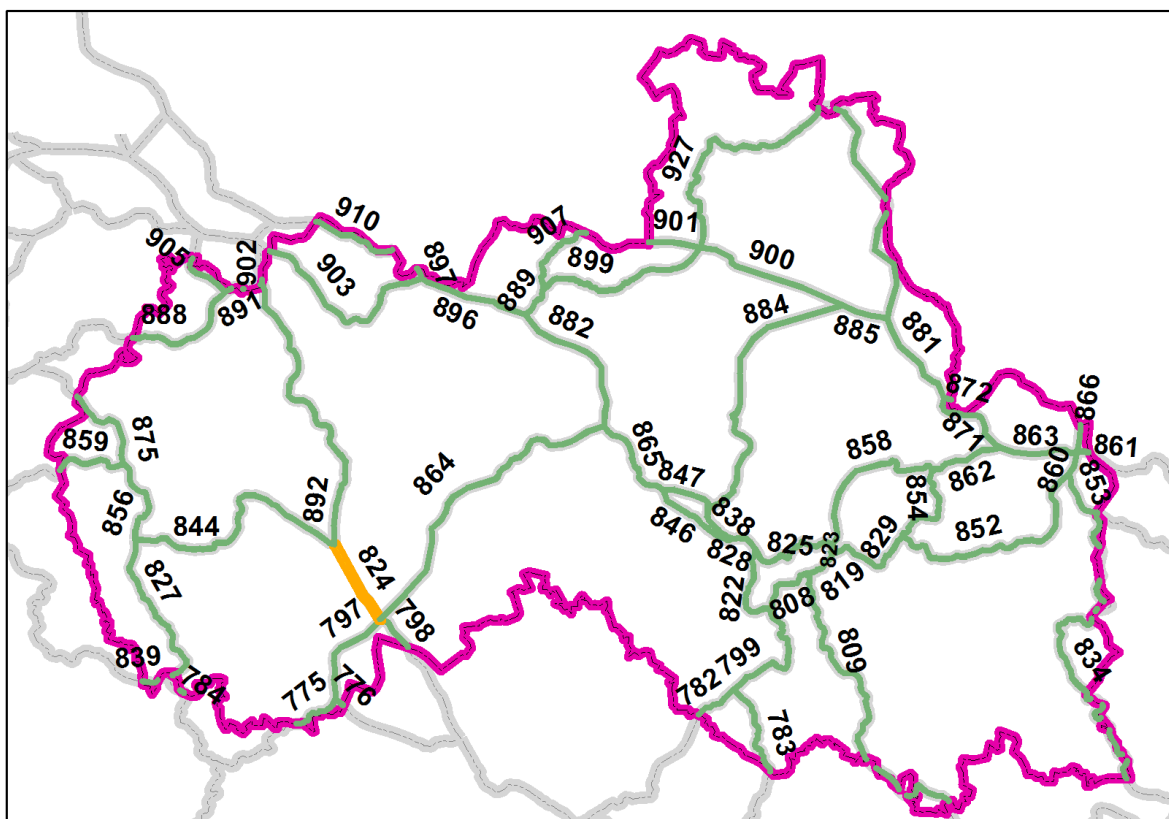
| | |
|---------------------------------|---|
| <i>Název konfliktního místa</i> | 822d – Ondříkovice |
| <i>Číslo koridoru</i> | 822 |
| <i>Bariéra</i> | Zástavba |
| <i>Průchodnost</i> | K2 |
| <i>Popis</i> | Problémovým místem této části koridoru je značné zúžení průchodnosti mezi obcemi Ondříkovice a Borek. Do koridoru na obou stranách zasahuje zastavěná oblast a u Ondříkovic také plánovaná výstavba. Zástavba se vyskytuje jako pruh také podél Vazoveckého potoka. Průchodný tak zůstává pouze 50 m široký pás vzrostlé vegetace mezi obcemi Slapy a Borek a 70-100 m široký pás částečného bezlesí mezi obcemi Slapy a Ondříkovice. |
| <i>Návrh opatření</i> | E1, E2 |



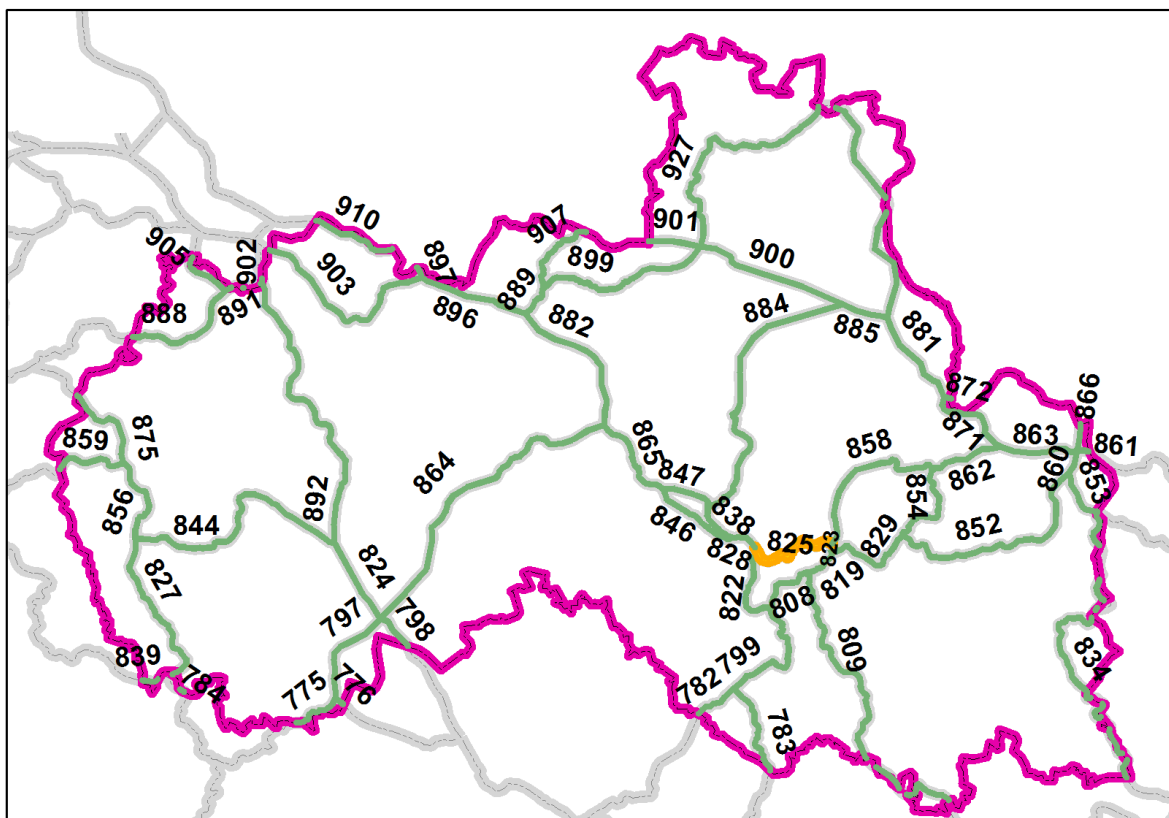
| | |
|----------------------------|---|
| Číslo koridoru | 823 |
| Části koridoru | 823a |
| Začátek koridoru | 300 m Z od Haratiny u silnice I/10 |
| Konec koridoru | 700 m V od obce Těpeře |
| Popis koridoru | Jedná se o velmi krátký koridor, který propojuje koridory 858 a 825 s koridory 819 a 829. Je veden v severojižním směru lesním porostem severovýchodně od obce Těpeře, souběžně se silnicí I/10 z Tanvaldu do Železného Brodu. Tuto silnici koridor nekříží a ani se nedostává do blízkosti zástavby sídel. |
| Délka koridoru v LB kraji | 0,8 km |
| Navazující koridory | 825, 858, 819, 829 |
| K1 – kritická místa | - |
| K2 – problémová místa | - |
| K3 – volně průchodná místa | 823a |
| Celková průchodnost | V – volná |
| Vztah k chráněným územím | - |



| | |
|----------------------------|---|
| Číslo koridoru | 824 |
| Části koridoru | 824a |
| Začátek koridoru | 1 km Z od obce Hradčany |
| Konec koridoru | 500 m V od Zlatého vrchu |
| Popis koridoru | Koridor začíná jihozápadně od obce Hradčany na souběhu koridorů 892 a 844 a pokračuje jihovýchodním směrem až k souběhu s koridory 797, 798, 864. Koridor prochází u Břežyňského rybníka zamokřené plochy rašelinišť a slatinišť, které přecházejí v bory na pískovcovém podkladu a smrkové porosty na rašelině. Koridor prochází přes Popelový hřeben a hradčanské stěny, zástavbě obcí se zcela vyhýbá. |
| Délka koridoru v LB kraji | 7,2 km |
| Navazující koridory | 797, 798, 864, 844, 892 |
| K1 – kritická místa | - |
| K2 – problémová místa | - |
| K3 – volně průchodná místa | 824a |
| Celková průchodnost | V – volná |
| Vztah k chráněným územím | Prakticky celý koridor leží v NRBC Břežyně – Pecopala, celý koridor leží na území PO Českolipsko – Dokeské pískovce a mokřady a EVL Jestřebsko – Dokesko. |

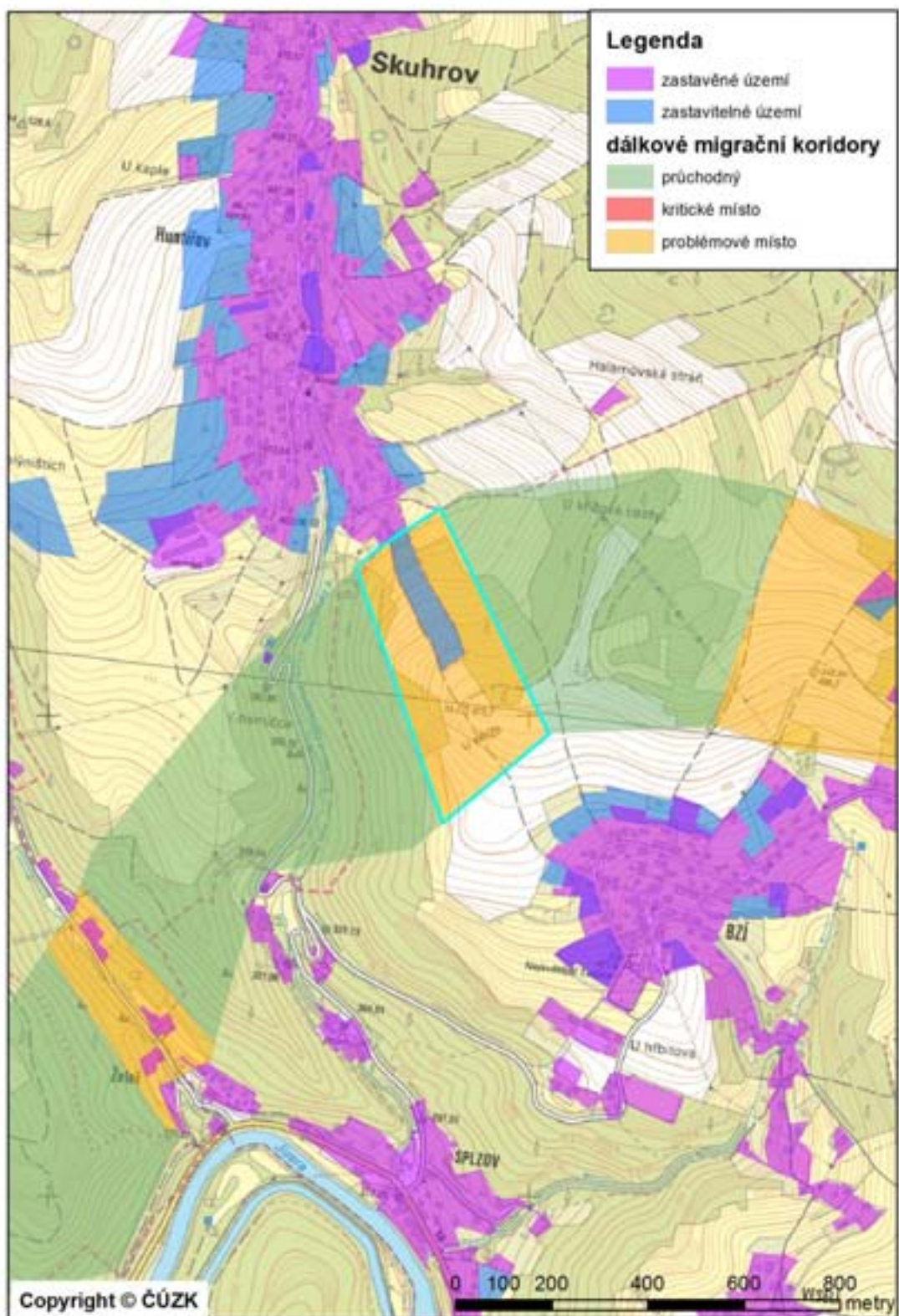


| | |
|----------------------------|---|
| Číslo koridoru | 825 |
| Části koridoru | 825a, 825b, 825c, 825d, 825e, 825f, 825g, 825h, 825i |
| Začátek koridoru | V Dubském lese severně od obce Frýdštejn. |
| Konec koridoru | 1,5 km SV od obce Těpeře |
| Popis koridoru | Koridor se odpojuje od koridorů 828 a 822 v Dubském lese a vede východním směrem po okraji CHKO Český Ráj kolem Malé Skály, Sněhova, Huntířova, Bzí, Alšovic a Těpeří. U Těpeří se pak napojuje na koridor 823 a 858. Vede krajinou tvořenou mozaikou luk, menších lesíků a remízků. Několikrát se přibližuje zástavbě obcí. Na koridoru jsou vymapována čtyři problémová místa: Sněhov, Skuhrov, Těpeře a Želeč. |
| Délka koridoru v LB kraji | 8,2 km |
| Navazující koridory | 828, 822, 858, 823 |
| K1 - kritická místa | - |
| K2 – problémová místa | 825b – Těpeře, 825d – Skuhrov, 825f – Želeč, 825h – Sněhov |
| K3 – volně průchodná místa | 825a, 825c, 825e, 825g, 825i |
| Celková průchodnost | P – problémová |
| Vztah k chráněným územím | Koridor okrajově zasahuje do III. zóny CHKO Český Ráj, kontakty s ÚSES: RBC Malá Skála, NRBK K31V,N. |

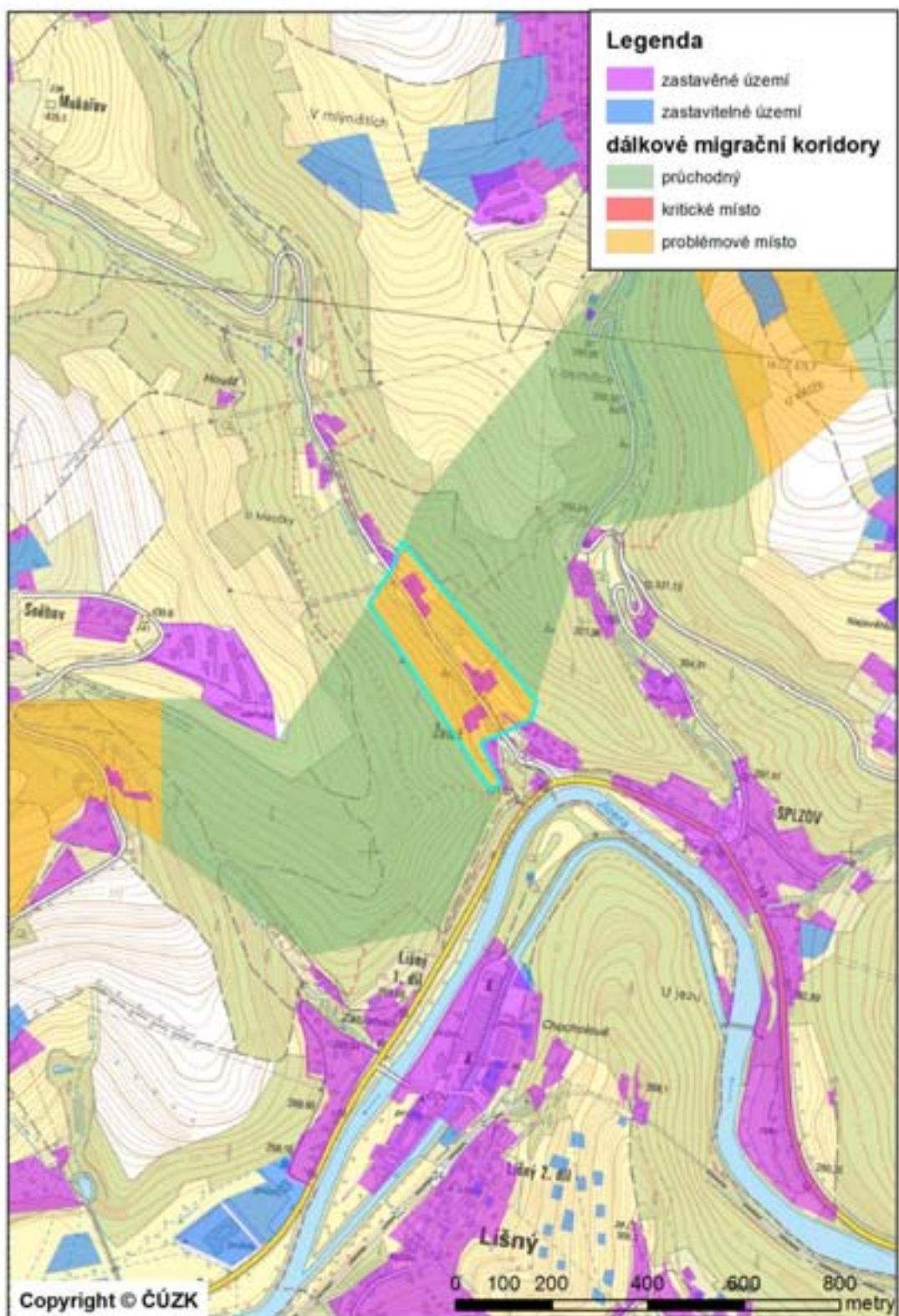


| | |
|---------------------------------|---|
| <i>Název konfliktního místa</i> | 825b – Těpeře |
| <i>Číslo koridoru</i> | 825 |
| <i>Bariéra</i> | Bezlesí, zástavba, silnice |
| <i>Průchodnost</i> | K2 |
| <i>Popis</i> | V této problematické části koridor prochází částečným bezlesím ve svahu, kde se vyskytují sečené plochy a zároveň je velmi omezen jak nynější, tak plánovanou zástavbou obce Dupanda. Koridorem dále prochází turistická stezka a místní komunikace propojující Těpeře a obec Dupanda. Silnice je bez technických bariér a její překonání by nemělo být závažnou překážkou. Koridor zde navazuje na PP Maloskalsko. |
| <i>Návrh opatření</i> | F1, F2, E1, A3 |

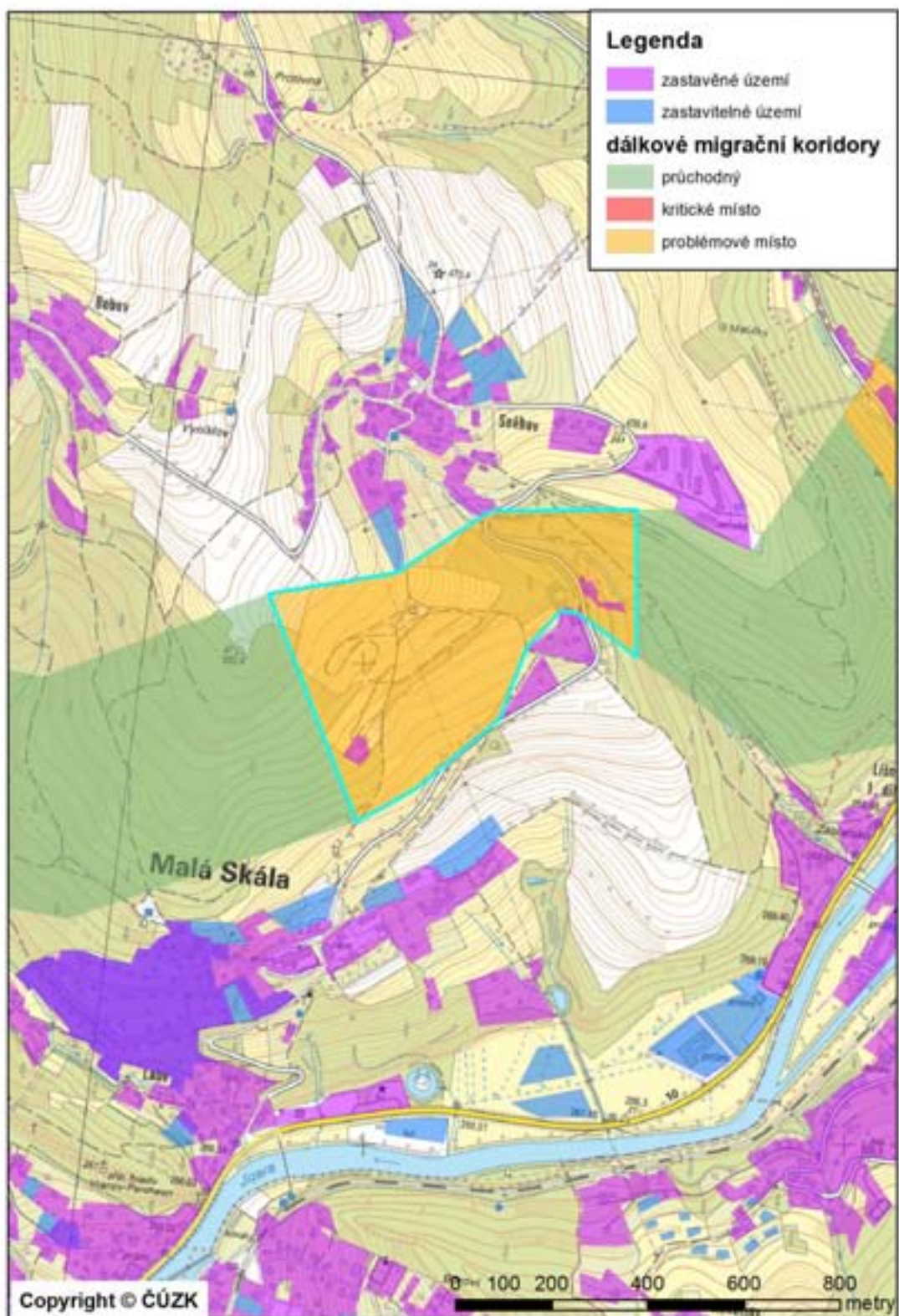
| | |
|---------------------------------|---|
| <i>Název konfliktního místa</i> | 825d – Skuhrov |
| <i>Číslo koridoru</i> | 825 |
| <i>Bariéra</i> | Zástavba |
| <i>Průchodnost</i> | K2 |
| <i>Popis</i> | Koridor zde překonává pás bezlesí (100-200 m široký), na kterém vede zpevněná cesta. Problémovým místem se stává plánovaná výstavba podél již zmíněné komunikace, která má podle územního plánu rozšířit obec Huntířov. Tím se koridor mezi lesními porosty velmi zúží na cca 100 m a pro průchod zůstane dál možné jen svažité bezlesí u obce Bzí. |
| <i>Návrh opatření</i> | E1 |



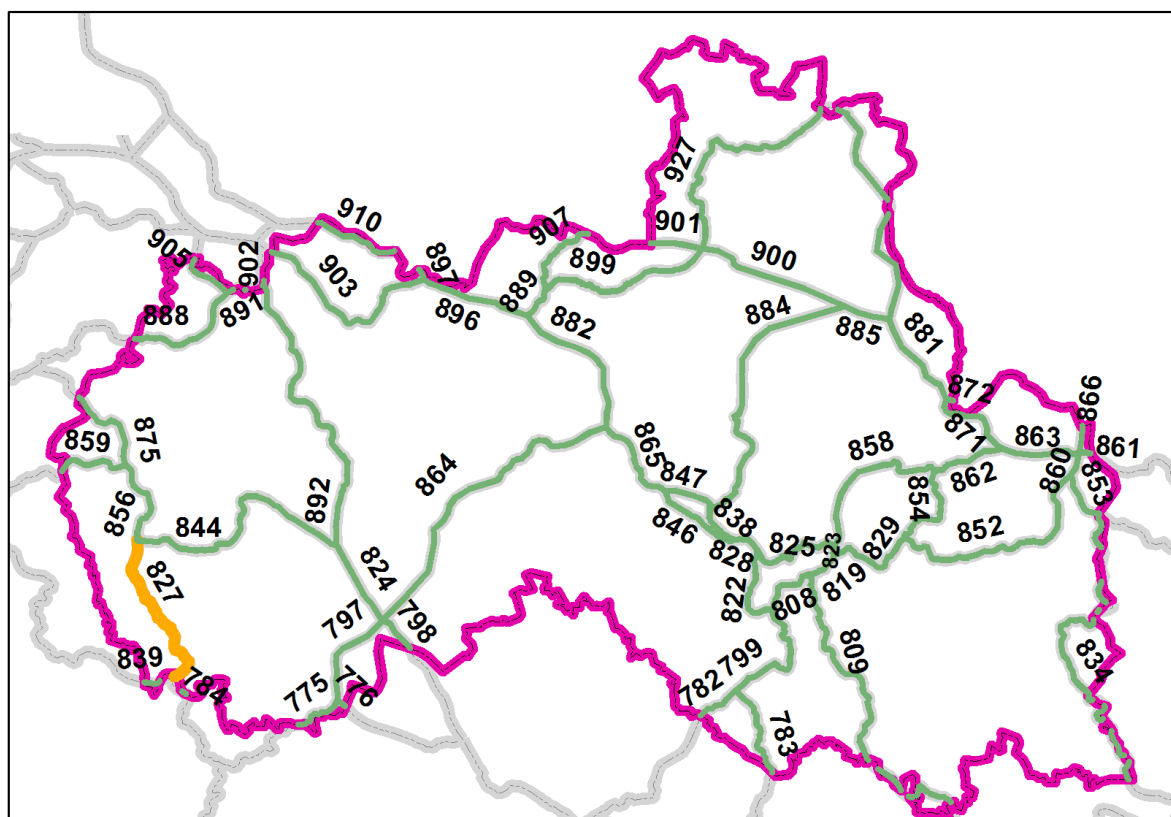
| | |
|---------------------------------|--|
| <i>Název konfliktního místa</i> | 825f – Želeč |
| <i>Číslo koridoru</i> | 825 |
| <i>Bariéra</i> | Zástavba, silnice |
| <i>Průchodnost</i> | K2 |
| <i>Popis</i> | Koridor v této oblasti překonává nefrekventovanou silnici s okolní zástavbou obce Želeč a místní potok. Zástavba je na jižní části zmiňované oblasti po obou stranách komunikace, v severní části koridoru se na západ od silnice nachází les. Mezi zástavbou zbývá proluka jen cca 120 m pro průchod živočichů. |
| <i>Návrh opatření</i> | E1, A3 |



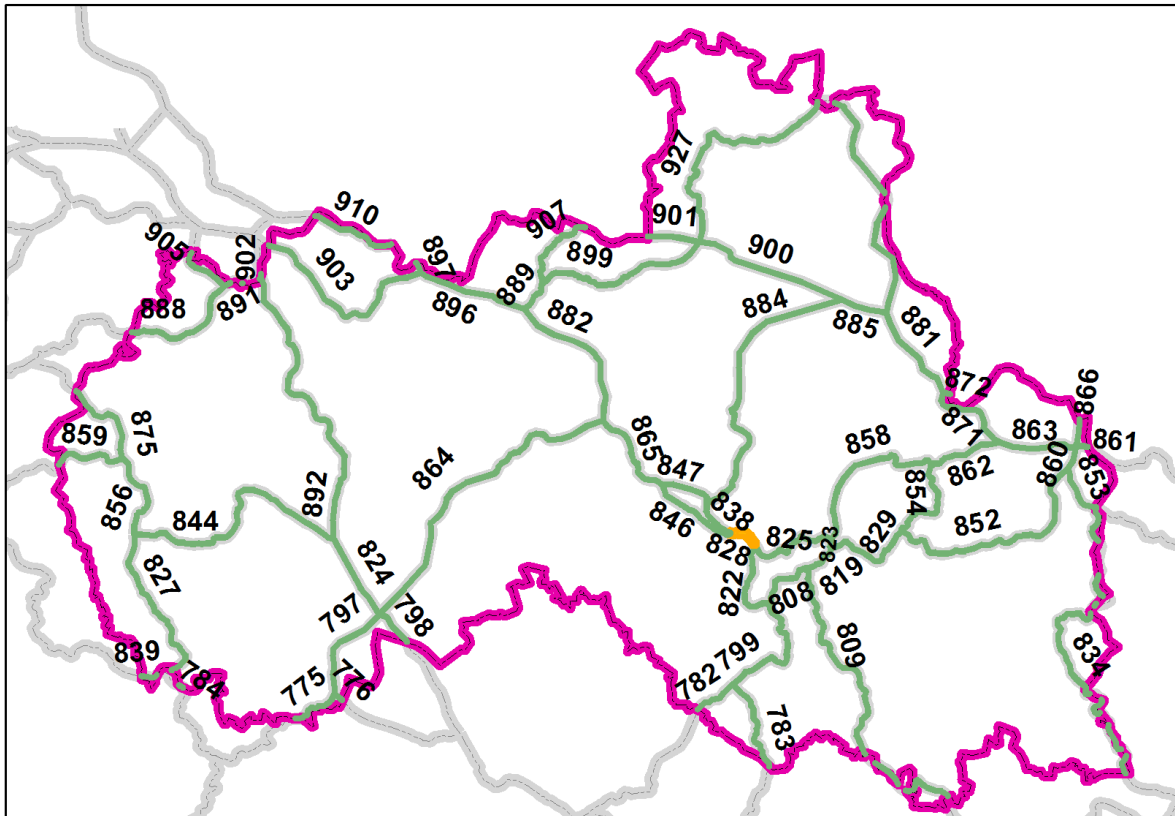
| | |
|---------------------------------|--|
| <i>Název konfliktního místa</i> | 825h – Sněhov |
| <i>Číslo koridoru</i> | 825 |
| <i>Bariéra</i> | Zástavba, silnice |
| <i>Průchodnost</i> | K2 |
| <i>Popis</i> | V tomto úseku koridor prochází oblastí bezlesí pouze s úzkým pruhem vzrostlých stromů a následně překonává komunikaci Malá Skála-Sněhov bez svodidel a dalších technických bariér. Podél silnice je občasná zástavba nechávající zalesněný průchod široký 200-300 m. Na zmíněném bezlesí je síť zpevněných cest, parkoviště, budova a plánovaná výstavba, vše se nachází ve svažitém terénu. |
| <i>Návrh opatření</i> | E1, A3 |



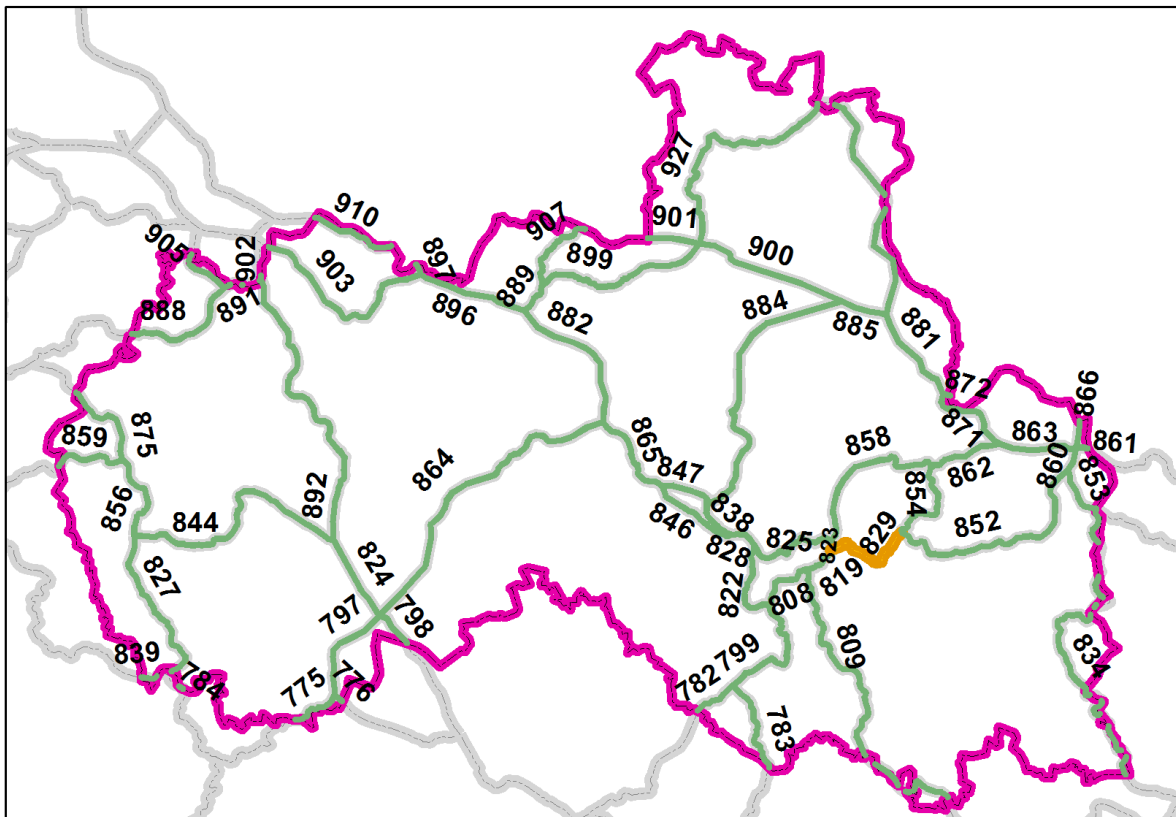
| | |
|----------------------------|---|
| Číslo koridoru | 827 |
| Části koridoru | 827a |
| Začátek koridoru | 300 m východně od vrchu Vlhošť |
| Konec koridoru | Za hranicí kraje cca 1 km západně od Nedvězí. |
| Popis koridoru | Koridor začíná v blízkosti vrchu Vlhošť a směřuje víceméně jižním směrem až k obci Deštná, kde opouští hranice kraje. Z velké části prochází borovými lesy pokrývající pískovcové skály CHKO Kokořínska. Jedná se o rozsáhlý lesní komplex v pískovcových skálách erozí rozčleněných do rozličných dutých tvarů. V jižní části koridor kříží silnici I/9 u obce Deštná a následně vstupuje do rozsáhlé EVL Kokořínsko. Zde převažují bory a borové doubravy, které se vyskytují zejména na pískovcových plošinách a skalních hranách. |
| Délka koridoru v LB kraji | 13,5 km |
| Navazující koridory | 844, 856, 839, 784 |
| K1 - kritická místa | - |
| K2 – problémová místa | - |
| K3 – volně průchodná místa | 827a |
| Celková průchodnost | V – volná |
| Vztah k chráněným územím | Celý koridor leží v CHKO Kokořínsko a zasahuje do I., II. a III. zóny ochrany. Koridor zasahuje do PR Vlhošť, PR Mokřady Horní Liběchovky, PP Deštenské pastviny. Koridor prochází EVL Ronov – Vlhošť, EVL Roverské skály a EVL Kokořínsko, kontakty s ÚSES: RBC Vlhošť, RBC Čáp, RBC Plošina Rač, RBK RK 614. |



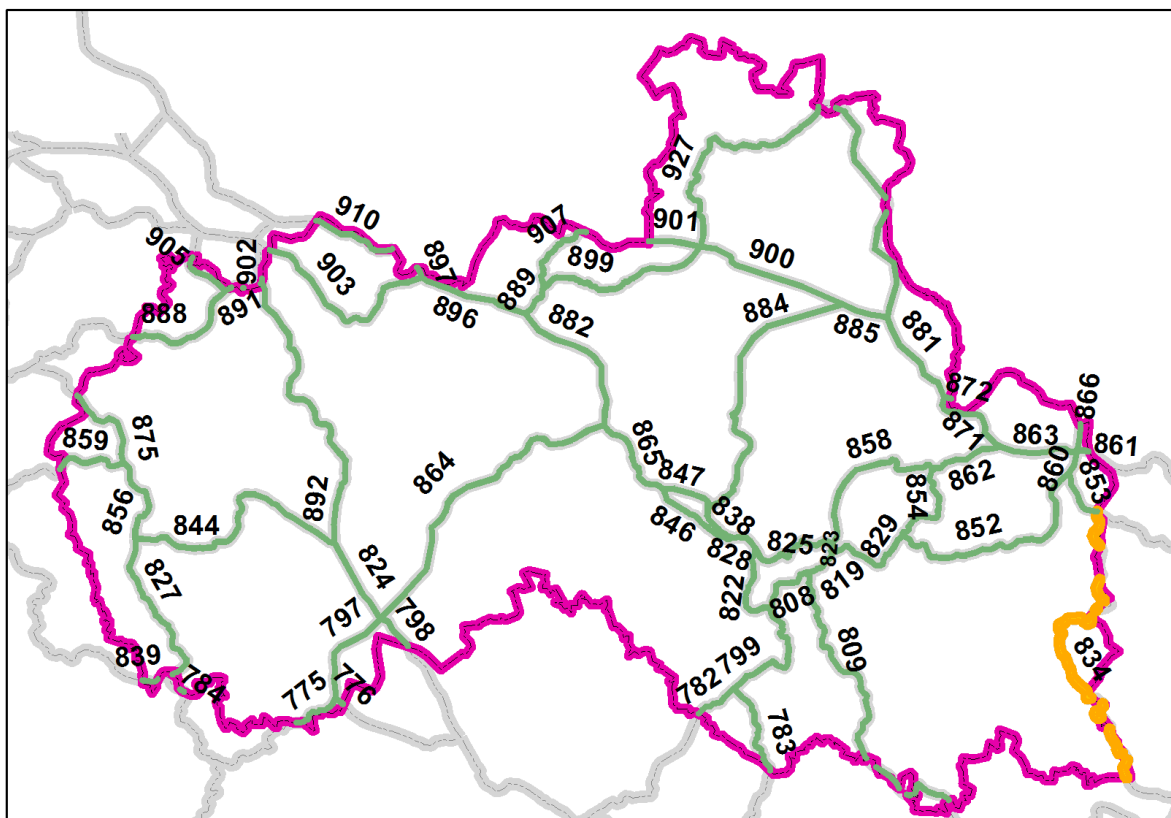
| | |
|----------------------------|---|
| Číslo koridoru | 828 |
| Části koridoru | 828a |
| Začátek koridoru | 700 m SV od Bezděčina |
| Konec koridoru | V Dubském lese severně od obce Frýdštejn |
| Popis koridoru | Koridor se odpojuje od koridorů 838 a 846 a vede jihovýchodním směrem přes Kopaninu do Dubského lesa. Jedná se o smíšený les mezi Kopaninou, Frýdštejnem a Malou Skálou. Zde se pak koridor napojuje na koridory procházející CHKO Český Ráj 822 a 825. V severní části koridor vede krajinou tvořenou mozaikou luk, menších lesíků a remízků. V jižní části prochází smíšeným lesem. |
| Délka koridoru v LB kraji | 2,3 km |
| Navazující koridory | 846, 838, 822, 825 |
| K1 - kritická místa | - |
| K2 – problémová místa | - |
| K3 – volně průchodná místa | 828a |
| Celková průchodnost | V – volná |
| Vztah k chráněným územím | kontakty s ÚSES: RBK RK669, RBC Bezděčinské skály |



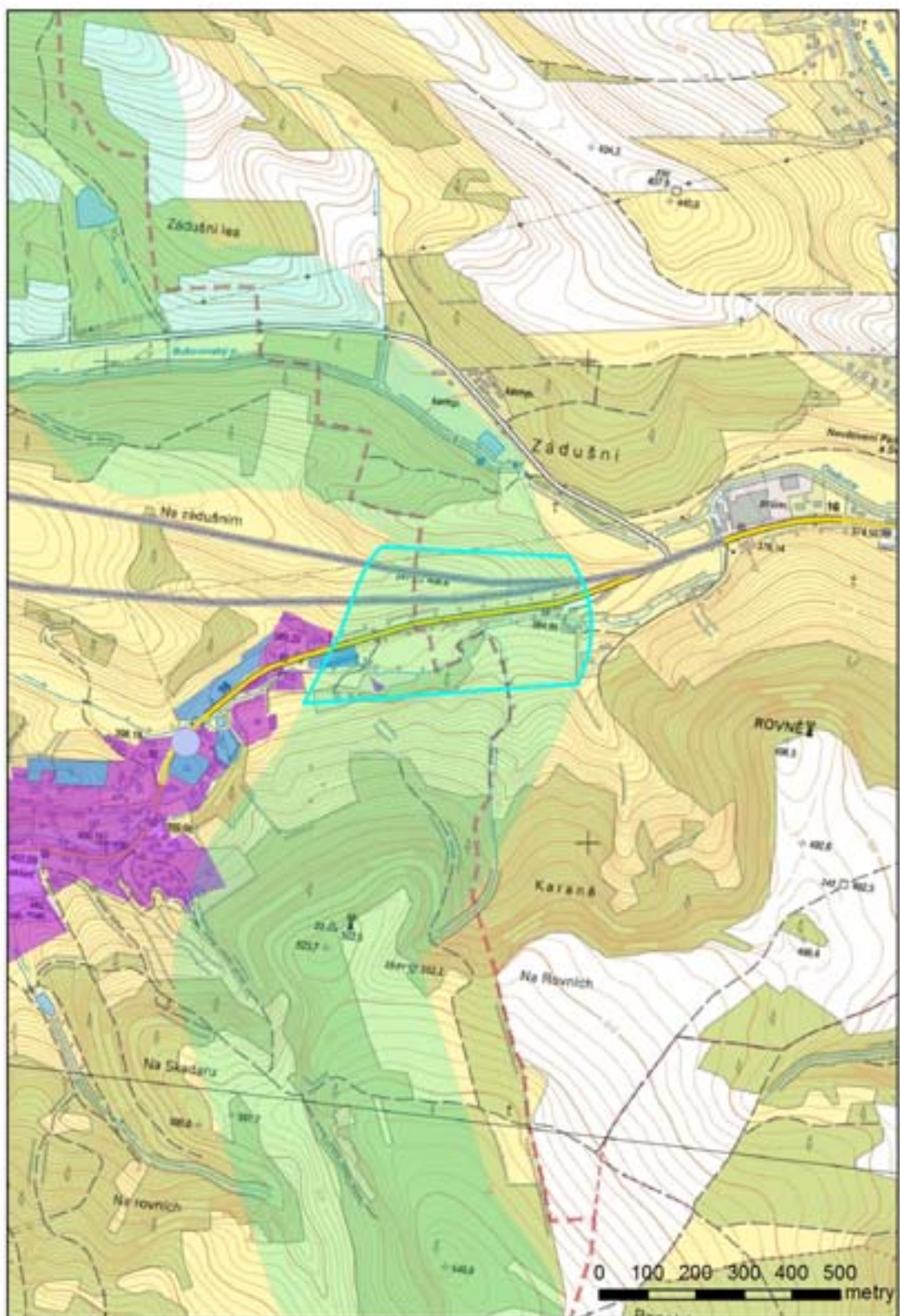
| | |
|----------------------------|--|
| Číslo koridoru | 829 |
| Části koridoru | 829a |
| Začátek koridoru | 800 m V od obce Těpeře |
| Konec koridoru | 1 km V od Navarova |
| Popis koridoru | Koridor se odpojuje od koridorů 823 a 819 u Jirkova a vede východním směrem až k obci Vlastiboř, kde se stáčí na sever a u Navarova se napojuje na koridory 854 a 852. Koridor je veden krajinou tvořenou menšími lesními celky, loukami a zástavbou menších obcí. Zástavbě se koridor vyhýbá. U Jirkova kříží silnici I/10 a mezi Vlastiboří a Jeseným přechází přes řeku Kamenici a železniční trať Tanvald-Železný Brod. Kritická ani problémová místa nejsou na koridoru vymapována. |
| Délka koridoru v LB kraji | 8,0 km |
| Navazující koridory | 823, 819, 854, 852 |
| K1 - kritická místa | - |
| K2 – problémová místa | - |
| K3 – volně průchodná místa | 829a |
| Celková průchodnost | V – volná |
| Vztah k chráněným územím | Koridor prochází EVL Údolí Jizery a Kamenice, kontakty s ÚSES: NRBC Údolí Jizery a Kamenice. |



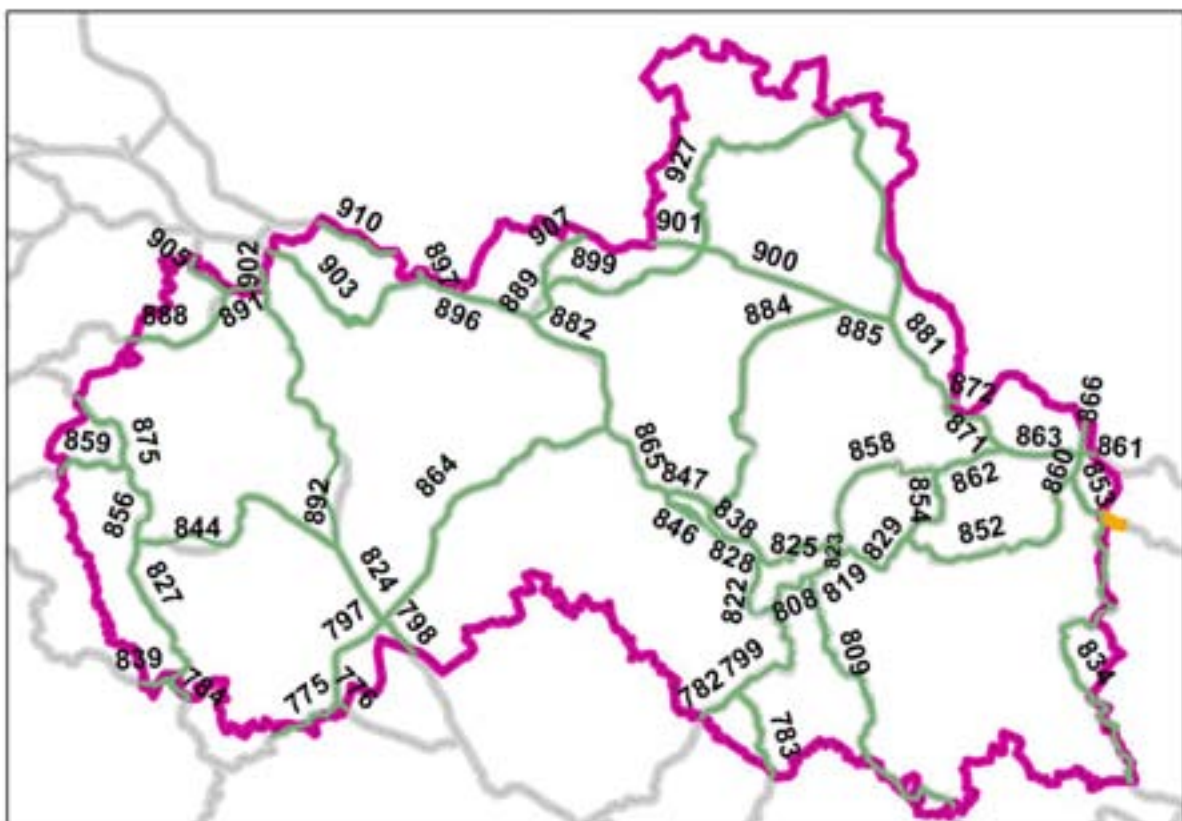
| | |
|----------------------------|--|
| Číslo koridoru | 834 |
| Části koridoru | 834a, 834b, 834c |
| Začátek koridoru | U hranice kraje, cca 2 km Z od Labské. |
| Konec koridoru | Na hranici kraje, cca 1,5 km od obce Čistá u Horek, za hranicí kraje koridor pokračuje V směrem a u obce Borovnička se sbíhá s dalšími koridory. |
| Popis koridoru | Koridor se odpojuje od koridoru 853 u Labské a vede jižním směrem podél hranice Libereckého kraje. Severní polovina koridoru prochází Krkonošským národním parkem a je vedena rozsáhlými lesními komplexy, které tvoří převážně smrkové lesy. Mezi Valteřicemi a Hrabačovem kříží koridor silnici I/14 a pokračuje jižním směrem kolem Jilemnice, Martinic v Krkonoších, Zálesní Lhoty a Čisté u Horek, kde opouští hranice Libereckého kraje. V jižní polovině je koridor veden krajinou tvořenou pestrou mozaikou menších lesních celků, luk, pastvin a zástavbou sídel. Na koridoru je vymapováno jedno problematické místo – Čistá u Horek |
| Délka koridoru v LB kraji | 22,2 km |
| Navazující koridory | 853 |
| K1 - kritická místa | - |
| K2 – problémová místa | 834b – Čistá u Horek |
| K3 – volně průchodná místa | 834a, 834c |
| Celková průchodnost | V - volná |
| Vztah k chráněným územím | Koridor prochází III. zónou Krkonošského národního parku, zasahuje do PO Krkonoše a EVL Krkonoše, kontakty s ÚSES: RBC Bransko, NRBK K22MB, RBK RK706, RBK RK705, RBK RK707. |



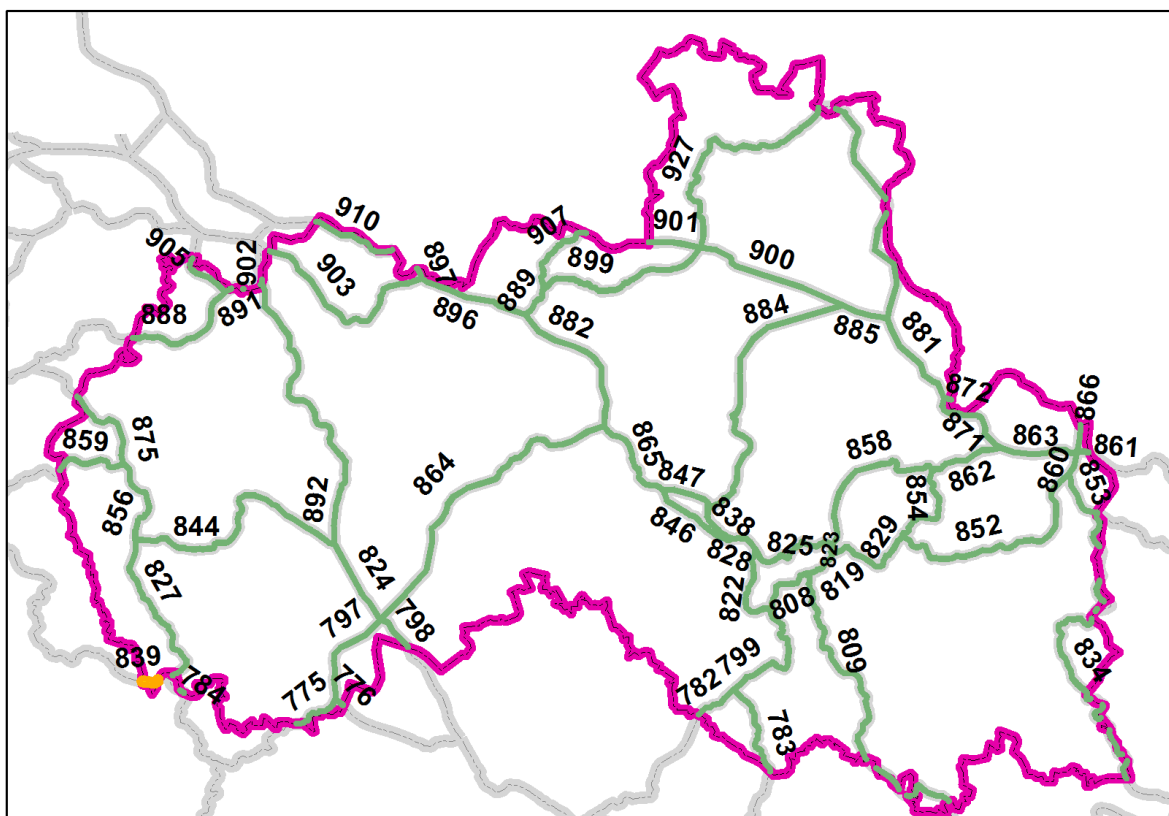
| | |
|---------------------------------|--|
| <i>Název konfliktního místa</i> | 834b – Čistá u Horek |
| <i>Číslo koridoru</i> | 834 |
| <i>Bariéra</i> | Zástavba, silnice, vodní tok, bezlesí |
| <i>Průchodnost</i> | K2 |
| <i>Popis</i> | Problematickým místem je zde přechod frekventované silnice I/16 mezi obcemi Čistá u Horek-Dolní Kalná. Silnice je v tomto úseku bez svodidel a jiného oplocení, na severní straně mírný svah nahoru, kde je za příkopem úzký pás místy vzrostlých keřů a stromů, nad nimi je bezlesí (pastvina). Na jižní straně je taktéž bezlesí až k řece Olešnici, podél které je pás vzrostlé vegetace, v okolí sečené bezlesí. |
| <i>Návrh opatření</i> | E1, A3, C1, F1, F2 |



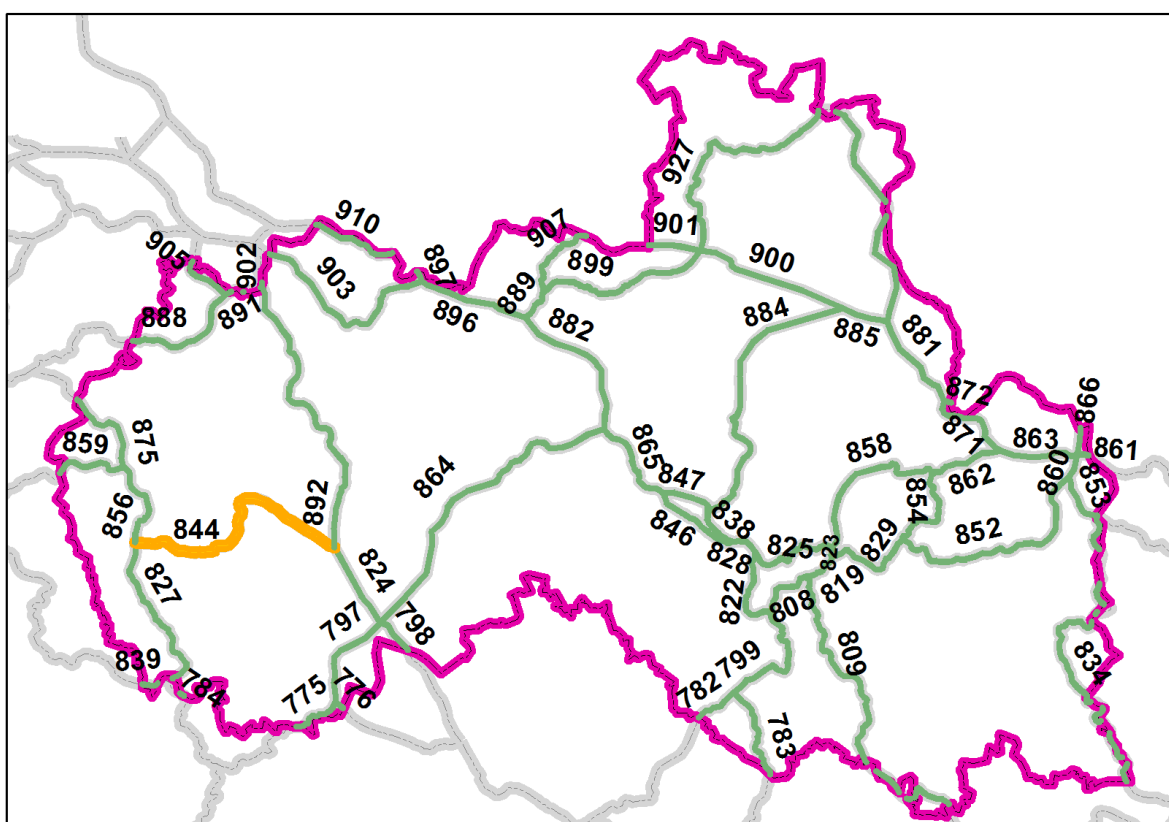
| | |
|----------------------------|---|
| Číslo koridoru | 835 |
| Části koridoru | 835a |
| Začátek koridoru | U hranice kraje cca 1300 m V od Labské. |
| Konec koridoru | Na hranici kraje 1200 m V od Labské, za hranicí kraje pokračuje východním směrem lesními porosty Krkonoše a V od Liščí hory se sbíhá s dalšími koridory. |
| Popis koridoru | Koridor zasahuje do Libereckého kraje pouze ve velmi malém rozsahu v celkové délce 100 m. Odpojuje se od koridorů 853 a 834 a vede východním směrem k hranici Libereckého kraje východně od Labské v Krkonoších. Celý koridor je veden v lesních porostech Krkonošského národního parku, včetně části, která vede na území Libereckého kraje. Jedná se o jehličnaté smrkové lesy. Na koridoru nejsou vymapována žádná konfliktní místa. |
| Délka koridoru v LB kraji | 0,1 km |
| Navazující koridory | 853, 834 |
| K1 - kritická místa | - |
| K2 – problémová místa | - |
| K3 – volně průchodná místa | 835a |
| Celková průchodnost | V – volná |
| Vztah k chráněným územím | Celý koridor na území Libereckého kraje leží v III. zóně Krkonošského národního parku, PO Krkonoše a EVL Krkonoše, kontakty s ÚSES: - |



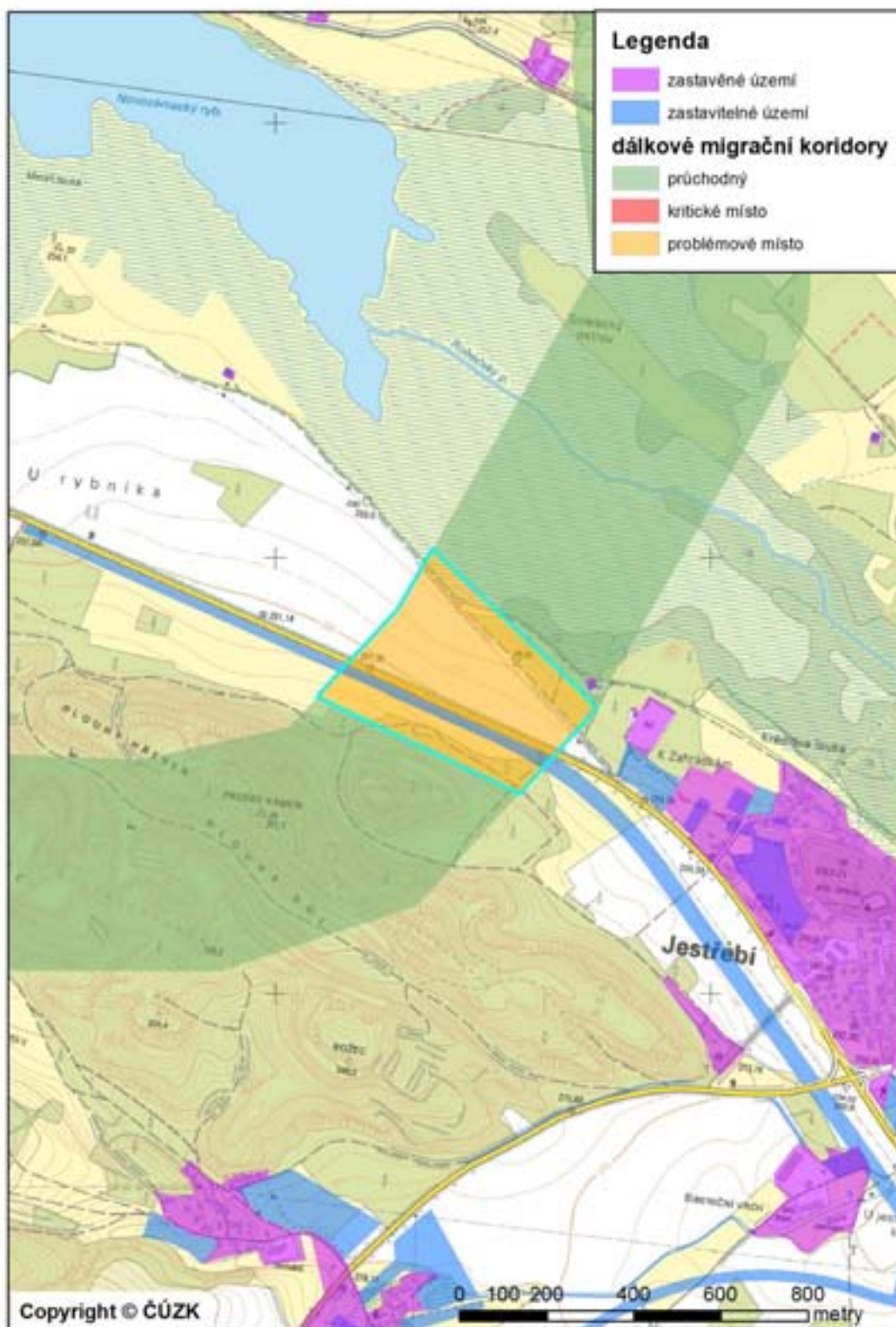
| | |
|----------------------------|--|
| Číslo koridoru | 839 |
| Části koridoru | 839a |
| Začátek koridoru | Na hranici kraje 700 m J od obce Bukovec, západním směrem pokračuje koridor za hranici kraje až k obci Lovečkovice. |
| Konec koridoru | Na hranici kraje 1100 m SZ od obce Osinalice, za hranici kraje východně od Osinalic se potom koridor sbíhá s dalšími koridory. |
| Popis koridoru | Koridor zasahuje do Libereckého kraje pouze v malém rozsahu v celkové délce 1,3 km. Na území kraje vstupuje jižně od obce Bukovec a vede východním směrem přes vrch Skaliska. Celý koridor leží na území CHKO Kokořínsko, převažují zde bory a borové doubravy, které se vyskytují zejména na pískovcových plošinách a skalních hranách. |
| Délka koridoru v LB kraji | 1,3 km |
| Navazující koridory | 827, 784 |
| K1 - kritická místa | - |
| K2 – problémová místa | - |
| K3 – volně průchodná místa | 839a |
| Celková průchodnost | V – volná |
| Vztah k chráněným územím | Celý koridor na území Libereckého kraje leží v II. zóně CHKO Kokořínska. V blízkosti koridoru leží PP Osinalické Bučiny. Koridor prochází EVL Kokořínsko, kontakty s ÚSES: RBC Plošina Rač |



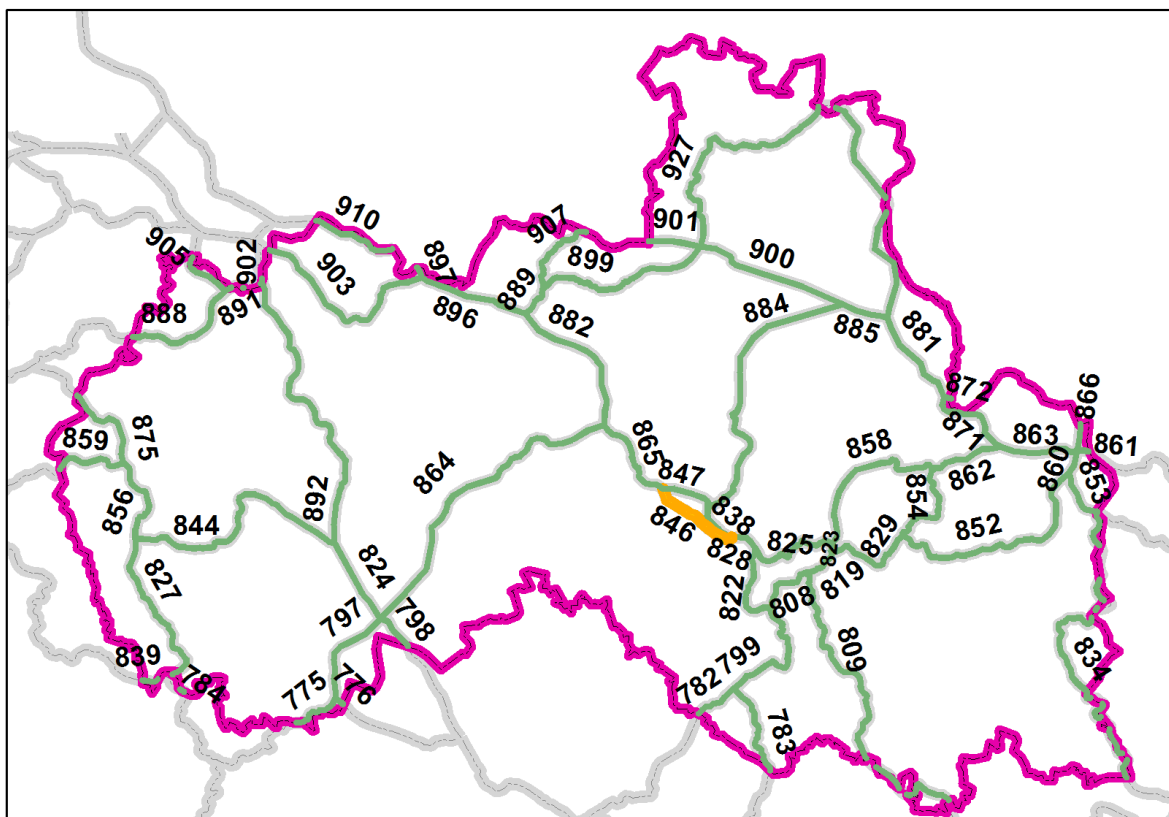
| | |
|----------------------------|--|
| Číslo koridoru | 844 |
| Části koridoru | 844a, 844b, 844c |
| Začátek koridoru | 250 m V od vrchu Vlhošť |
| Konec koridoru | 1 km Z od obce Hradčany |
| Popis koridoru | Koridor se odpojuje od koridorů 856 a 827 a vede východním směrem přes Šváby, Srní u České Lípy a jižně od Veselí nad Ploučnicí. Koridor je veden mozaikou luk, pastvin, menších lesních porostů a rybníků. Lesy jsou buď smíšené, nebo jehličnaté borové. Na koridoru je vymapováno jedno problémové místo u obce Jestřebí. Dále prochází rozsáhlejším komplexem borových lesů až k napojení na koridory 892 a 824. |
| Délka koridoru v LB kraji | 21,4 km |
| Navazující koridory | 856, 827, 892, 824 |
| K1 - kritická místa | - |
| K2 – problémová místa | 844b – Jestřebí |
| K3 – volně průchodná místa | 844a, 844c |
| Celková průchodnost | V – volná |
| Vztah k chráněným územím | První část koridoru prochází I., II. a III. zónou CHKO Kokořínsko, koridor kříží NPR Novozámecký rybník, EVL Ronov – Vlhošť, EVL Jestřebsko – Dokesko, PO Českolipsko – Dokeské pískovce a mokřady, kontakty s ÚSES: RBC Vlhošť, RBC Novozámecký rybník, Konvalinkový vršek, NRBC Břehyně – Pecopala, RBK RK 609, RBK RK610. |



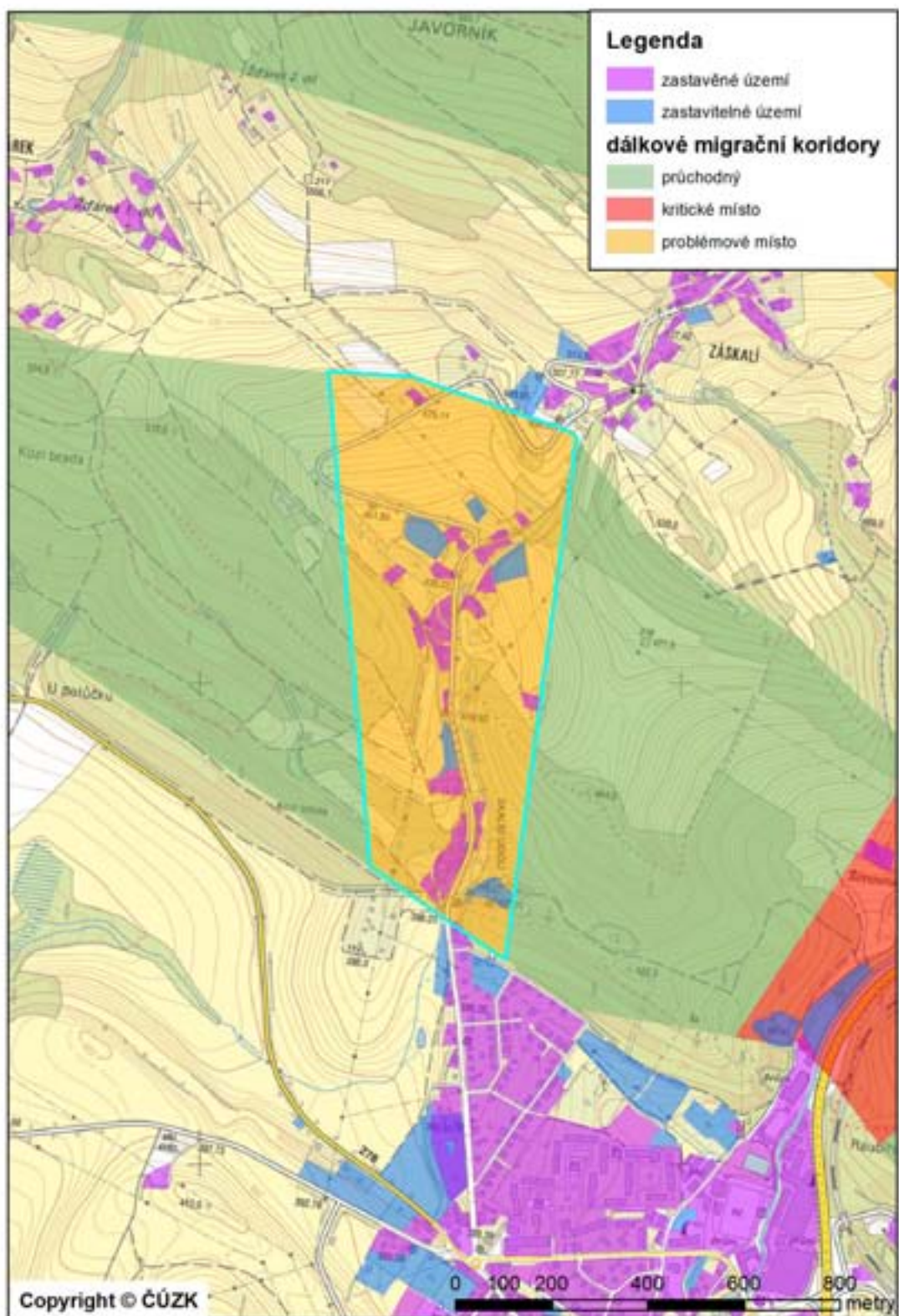
| | |
|---------------------------------|---|
| <i>Název konfliktního místa</i> | 844b – Jestřebí |
| <i>Číslo koridoru</i> | 844 |
| <i>Bariéra</i> | silnice |
| <i>Průchodnost</i> | K2 |
| <i>Popis</i> | Problematický je zde přechod velmi frekventované silnice I/9 poblíž obce Jestřebí, kterou je nutné překonat při přechodu koridoru z NPR Novozámecký rybník směrem k zalesněným plochám Kokořínska. Silnice je v pásu bezlesí (sečeného), a to bez svodidel a jiných technických bariér. Koridor využívá lesík SZ od obce (na jehož okraji je místní fotbalové hřiště a drobná zástavba). Intenzita dopravy na silnici I/9 je cca 8 000 vozidel/den. |
| <i>Návrh opatření</i> | A2, A3 |



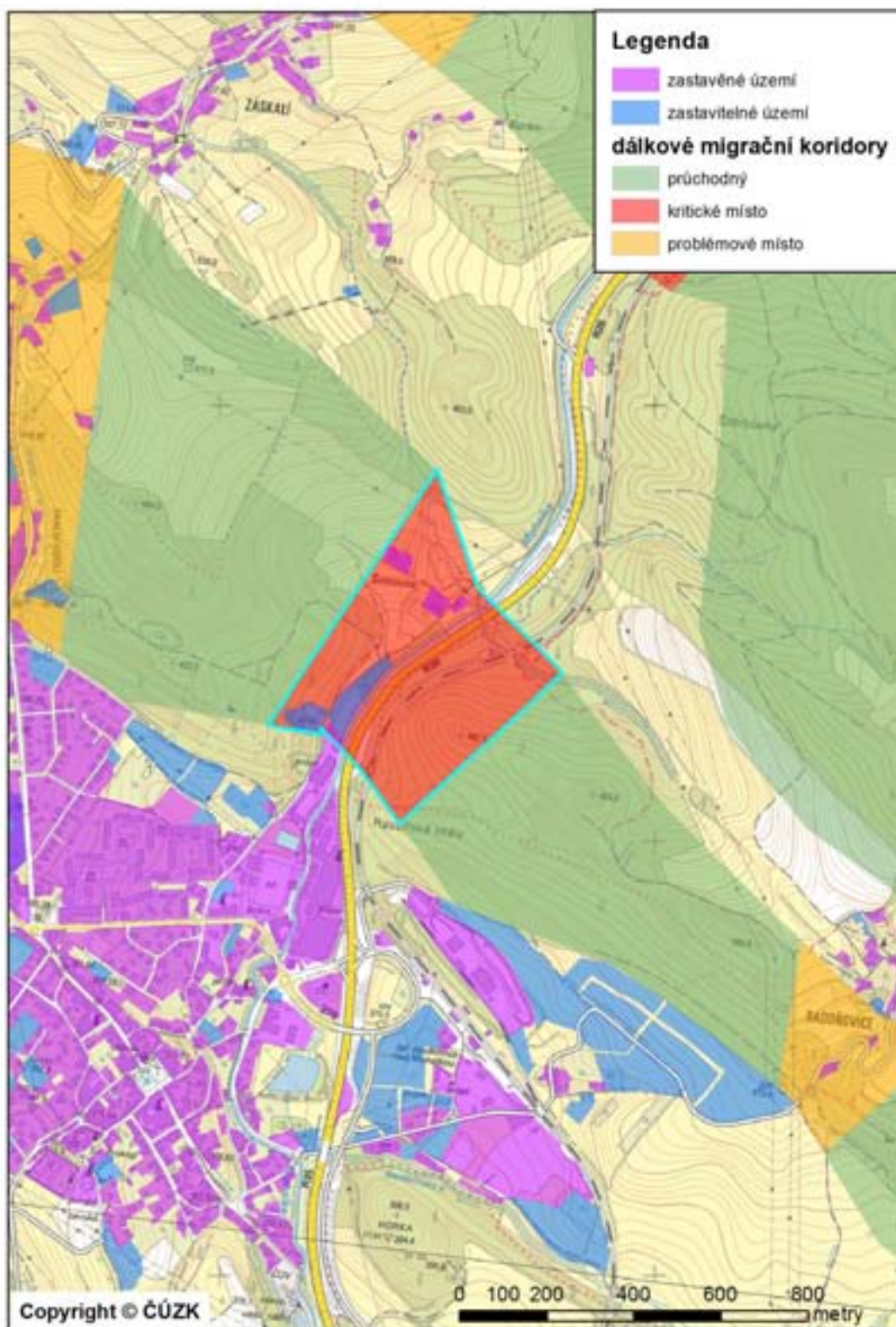
| | |
|----------------------------|--|
| Číslo koridoru | 846 |
| Části koridoru | 846a, 846b, 846c, 846d, 846e, 846f, 846g |
| Začátek koridoru | 1,5 km J od Šimonovic |
| Konec koridoru | 700 m SV od obce Bezděčín |
| Popis koridoru | Koridor se odpojuje od koridorů 865 a 847 poblíž Rašovky a vede jihovýchodním směrem mezi Záskalím a Hodkovicemi nad Mohelkou a dále přes silnici R35 kolem Radoňovic a Bezděčina. Zde se napojuje na koridory 838 a 828. Koridor je vymapován z velké části na lesních porostech menšího rozsahu tvořených převážně smrkovými lesy. Dostává se však několikrát do blízkosti zástavby obcí. Na trase koridoru jsou dvě problémová místa: Záskalí a Radoňovice, a jedno místo kritické: R35 |
| Délka koridoru v LB kraji | 7,3 |
| Navazující koridory | 865, 847, 828, 838 |
| K1 - kritická místa | 846d – R35 |
| K2 – problémová místa | 846b – Záskalí, 846f – Radoňovice |
| K3 – volně průchodná místa | 846a, 846c, 846e, 846g |
| Celková průchodnost | K – kritická |
| Vztah k chráněným územím | kontakty s ÚSES: RBC Bezděčinské skály, RBK RK668, RBK RK669. |



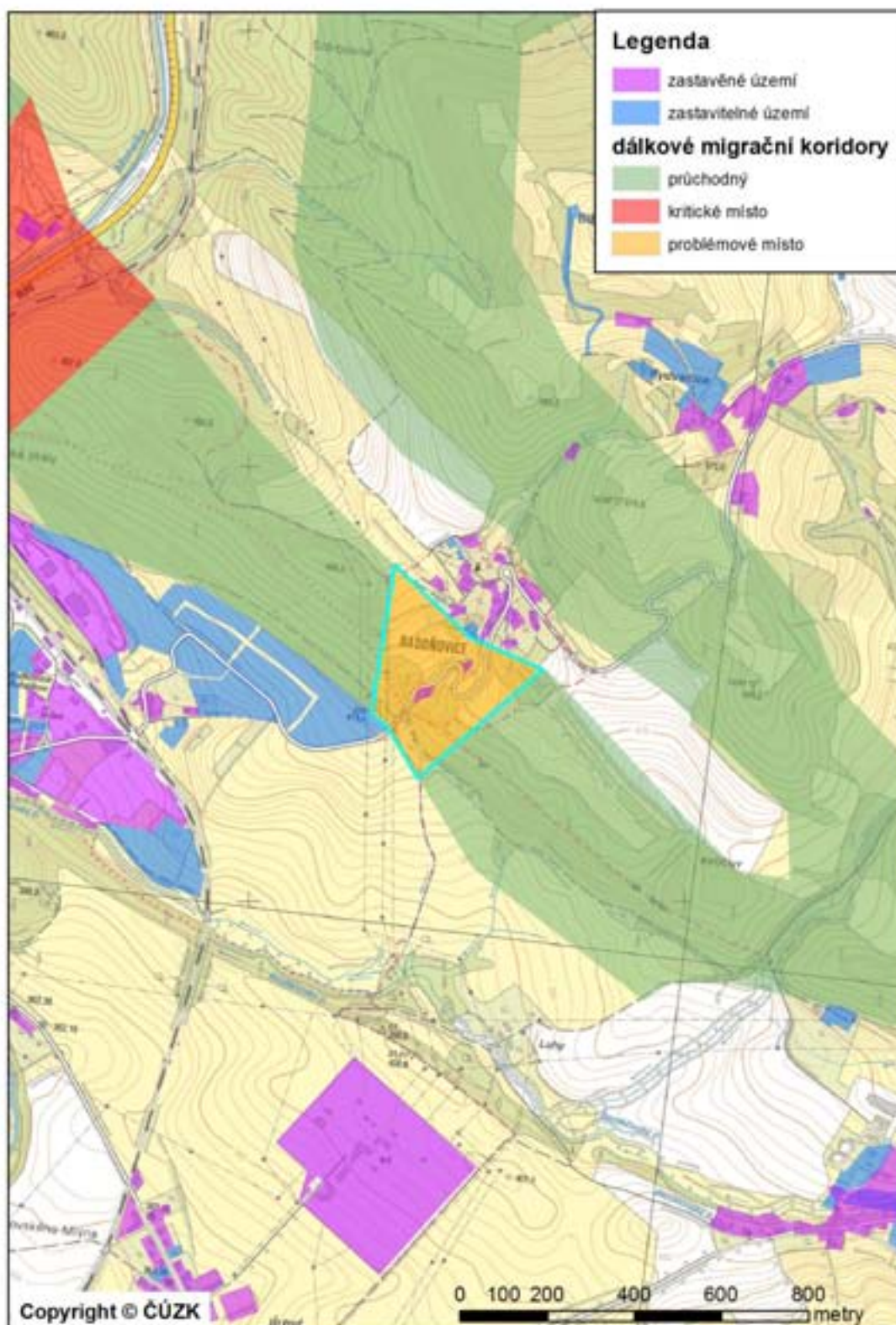
| | |
|--------------------------|--|
| Název konfliktního místa | 846b - Záskalí |
| Číslo koridoru | 846 |
| Bariéra | Zástavba, silnice, bezlesí |
| Průchodnost | K2 |
| Popis | Koridor přichází z Ještědského hřebene a vede severně kolem Hodkovic nad Mohelkou. Problémové místo je při křížení komunikace z Hodkovic na Záskalí. Jedná se o málo frekventovanou komunikaci, která sama o sobě je zanedbatelnou bariérou, ale zástavba kolem silnice bariéru tvoří. Podle územního plánu v tomto prostoru bude výstavba pokračovat. Koridor je zde proto rozšířen, aby zahrnoval zbývající proluky. |
| Návrh opatření | E1, A3, F1, F2 |



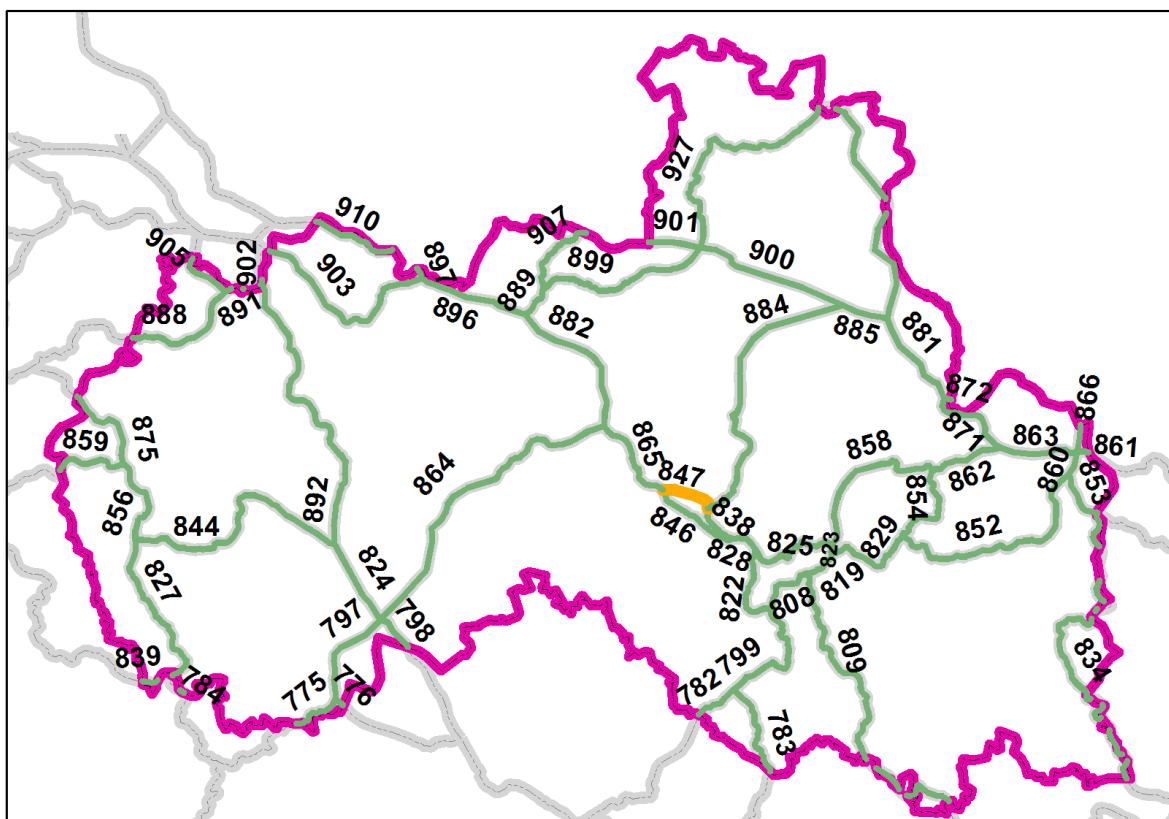
| | |
|--------------------------|--|
| Název konfliktního místa | 846d – R35 |
| Číslo koridoru | 846 |
| Bariéra | Silnice, zástavba, vodní tok, železnice |
| Průchodnost | K1 |
| Popis | Komunikace R35 zde prochází údolím říčky Mohelky otevírajícím se směrem k Hodkovicím nad Mohelkou. Hustota provozu na rychlostní silnici je 23 500 vozidel/den, přičemž bariérový efekt místa je dále utvářen množstvím technických bariér: středová a krajová svodidla po obou stranách, přerušované protihlukové stěny (v místě křížení s osou koridoru na cca 250 m přerušeny), plot po obou stranách vozovky a železniční trať v zalesněném svahu (podél níž je částečně skalnatý svah). Říčka Mohelka s přirozeným břehem teče podél komunikace v cca 40 m širokém pásu lesíka, za kterým vede asfaltová cyklostezka. Za ní již koridor vstupuje do vysokého lesa. Průchod mezi rozptýlenou zástavbou (na SV) a průmyslovým areálem na okraji Hodkovic nad Mohelkou je cca 350 m. Průchod drobných živočichů je možný po asfaltové silničce se svodidly, která vede vrchem přes Komunikaci R35. Je to úzký (cca 3 m) příjezd k obytnému domu, který je situován mezi železnicí a silnicí R35. |
| Návrh opatření | A1, E1, E2, C1 |
| Poznámka | V případě rekonstrukce komunikace R35 uvažovat o možnosti rozšíření nadchodu vedoucího nad R35. V případě opuštění domu, k němuž komunikace vede, navrhnout úpravu povrchu (hliněný povrch místo asfaltu). |



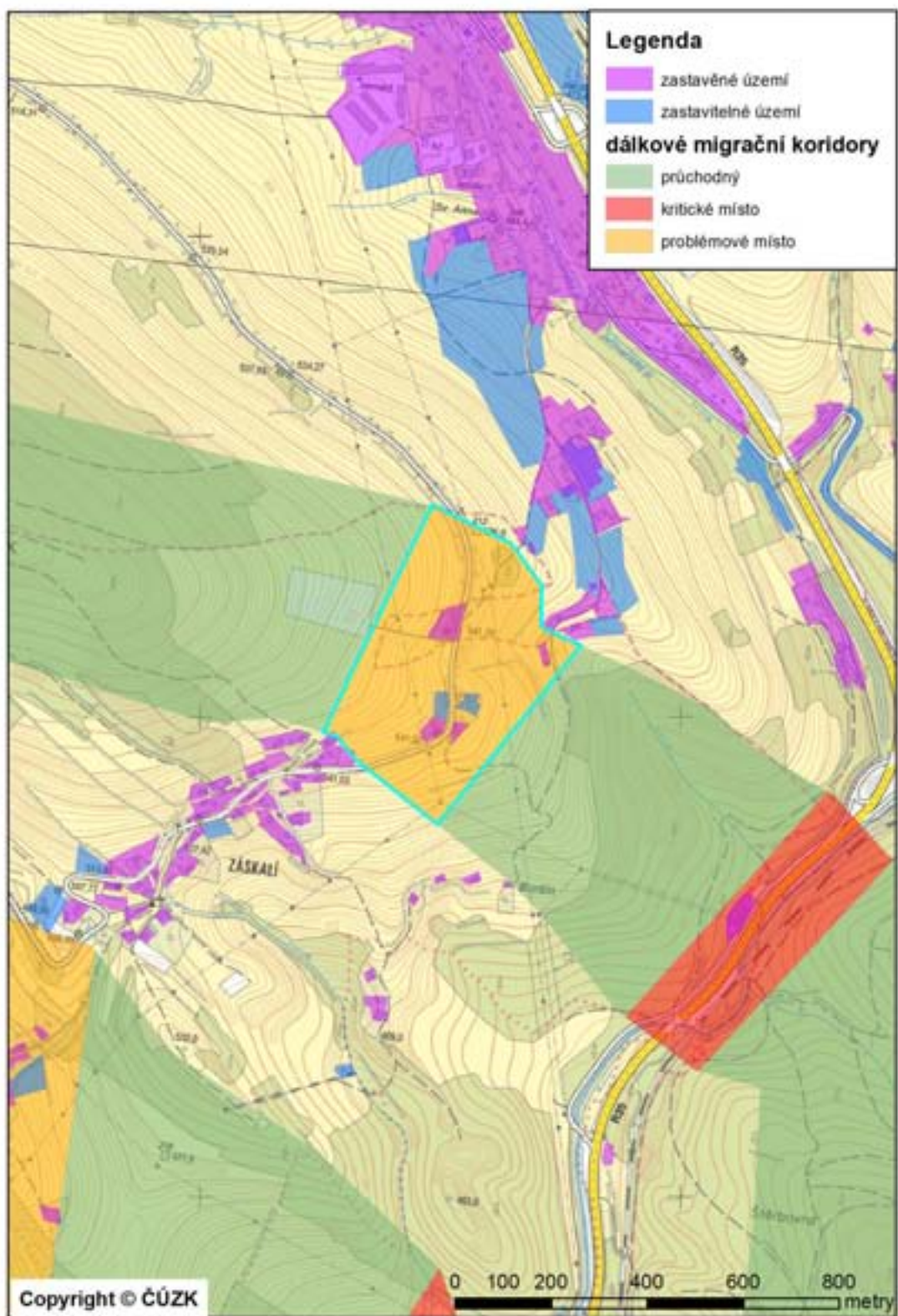
| | |
|---------------------------------|--|
| <i>Název konfliktního místa</i> | 846f – Radoňovice |
| <i>Číslo koridoru</i> | 846 |
| <i>Bariéra</i> | Zástavba, silnice |
| <i>Průchodnost</i> | K2 |
| <i>Popis</i> | Koridor procházející převážně lesními porosty se dostává do konfliktu s okrajovou zástavbou obce Radoňovice a silnicí nižší třídy spojující Hodkovice nad Mohelkou a Rychnov u Jablonce nad Nisou. Samotná silnice nepředstavuje zásadní bariéru, problém představuje v kombinaci s rozšiřující se zástavbou obce. |
| <i>Návrh opatření</i> | E1, A3 |



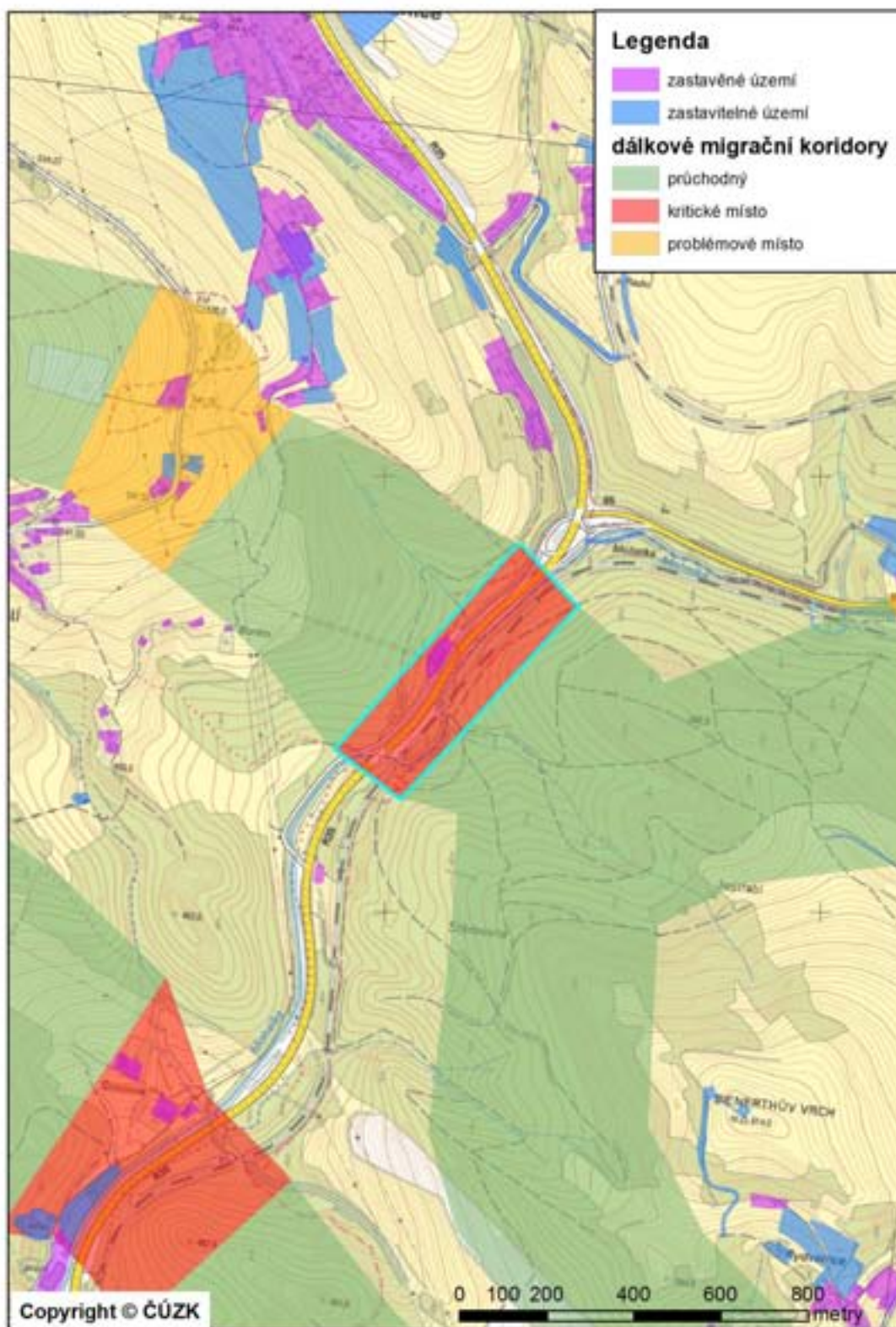
| | |
|----------------------------|---|
| Číslo koridoru | 847 |
| Části koridoru | 847a, 847b, 847c, 847d, 847e |
| Začátek koridoru | 1,5 km J od Šimonovic |
| Konec koridoru | 1,5 km J od obce Rádlo |
| Popis koridoru | Koridor se odpojuje od koridorů 865 a 846 mezi Rašovkou a Žďárkem a vede východním směrem přes Javorník, Záskalí a silnici R35 k obci Rádlo, kde se spojuje s koridory 844 a 838. Ve východní části je vymapován v lesních porostech menšího rozsahu zejména smrkového charakteru. U obce Záskalí z lesa vystupuje a vede přes trvalé travní porosty a silnici III. třídy mezi Dlouhým Mostem a Záskalím. Poté opět vstupuje do lesa. Na koridoru je vymapováno jedno kritické místo – R35 a jedno problémové místo – Javorník. |
| Délka koridoru v LB kraji | 4,4 km |
| Navazující koridory | 865, 846, 884, 838 |
| K1 - kritická místa | 847d – R35 |
| K2 – problémová místa | 847b – Javorník |
| K3 – volně průchodná místa | 847a, 847c, 847e |
| Celková průchodnost | K – kritická |
| Vztah k chráněným územím | kontakty s ÚSES: RBC Jestřebí, NRBK K19MB. |



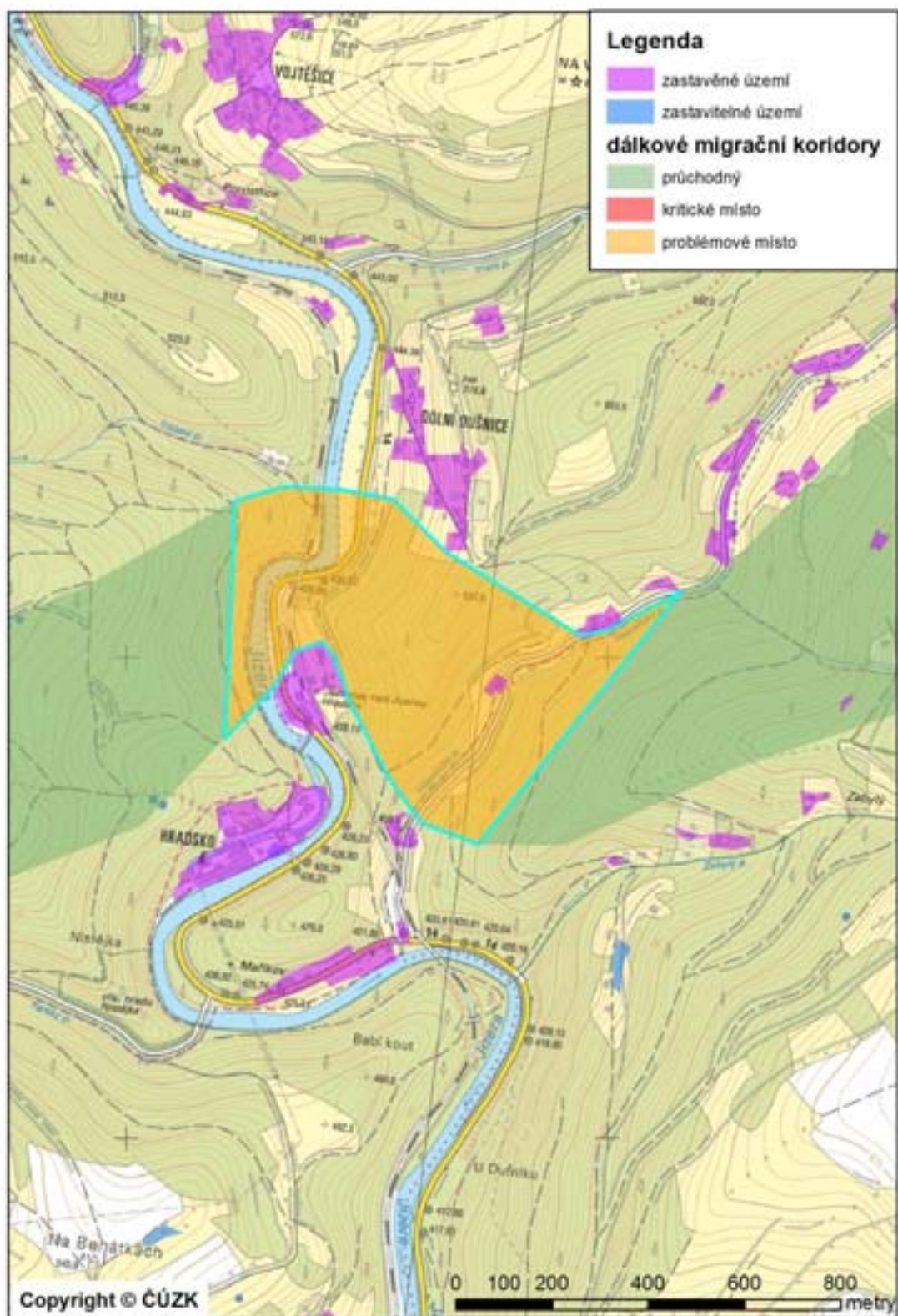
| | |
|--------------------------|---|
| Název konfliktního místa | 847b– Javorník |
| Číslo koridoru | 847 |
| Bariéra | Silnice, zástavba, bezlesí |
| Průchodnost | K2 |
| Popis | Koridor přichází z Ještědského hřebene z Javorníku a vede mezi zástavbou na Záskalí a Jeřmanicemi. Problémové místo je při křížení komunikace ze Záskalí na Jeřmanice. Jedná se o málo frekventovanou komunikaci v současné době s občasnou liniovou zástavbou. Podle územního plánu jsou zde další pozemky určené k zástavbě. Proluky 100 a 150 m jsou zatím dostatečné pro průchod velkých savců, ale je třeba zamezit dalšímu úbytku volných prostor mezi sídly. |
| Návrh opatření | E1, A3, F1, F2 |



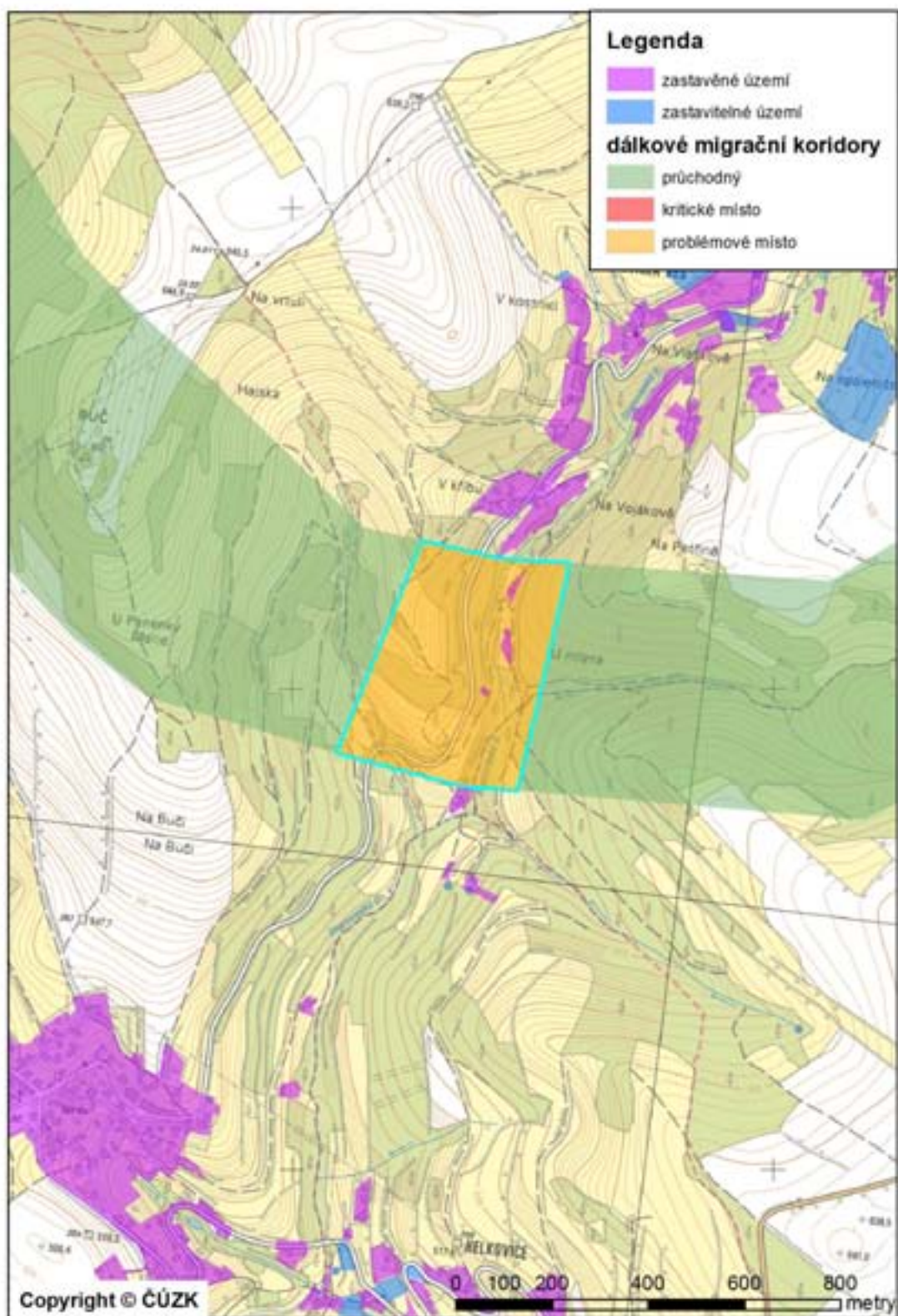
| | |
|--------------------------|---|
| Název konfliktního místa | 847d – R35 |
| Číslo koridoru | 847 |
| Bariéra | Silnice, zástavba, vodní tok, železnice. |
| Průchodnost | K1 |
| Popis | <p>Komunikace R35 zde prochází hlubokým zalesněným údolím říčky Mohelky. Hustota provozu na rychlostní silnici je 23 550 vozidel/den, přičemž bariérový efekt místa je dále utvářen množstvím technických bariér: středová a krajová svodidla, která jsou navíc na JV okraji komunikace tvořena kontinuální betonovou zábranou (výška cca 1m), dále železniční trať na vysokém náspu (v místě křížení již vedoucí svahem) a říčka Mohelka (s přirozeným břehem, který je směrem na SV však už technicky upraven). Podél rychlostní komunikace (SZ) vede dále asfaltová cyklostezka, vedle níž se dále nachází oplocený areál ČOV. Směrem na JZ následují další bariéry: vysoká opěrná zeď a oplocení podél obou stran komunikace.</p> <p>Jediným podchodem pod silnicí R35 je průchod podél Mohelky. Jedná se o úzký průchod s minimální výškou pod mostem 2 m, koryto Mohelky vede ve vysokém betonovém korytu. Pod železničním mostem vede pěšina o šířce cca 1m.</p> |
| Návrh opatření | A1, C1 |
| Poznámka | V případě rekonstrukce R35 upravit podchod pro průchod živočichů |



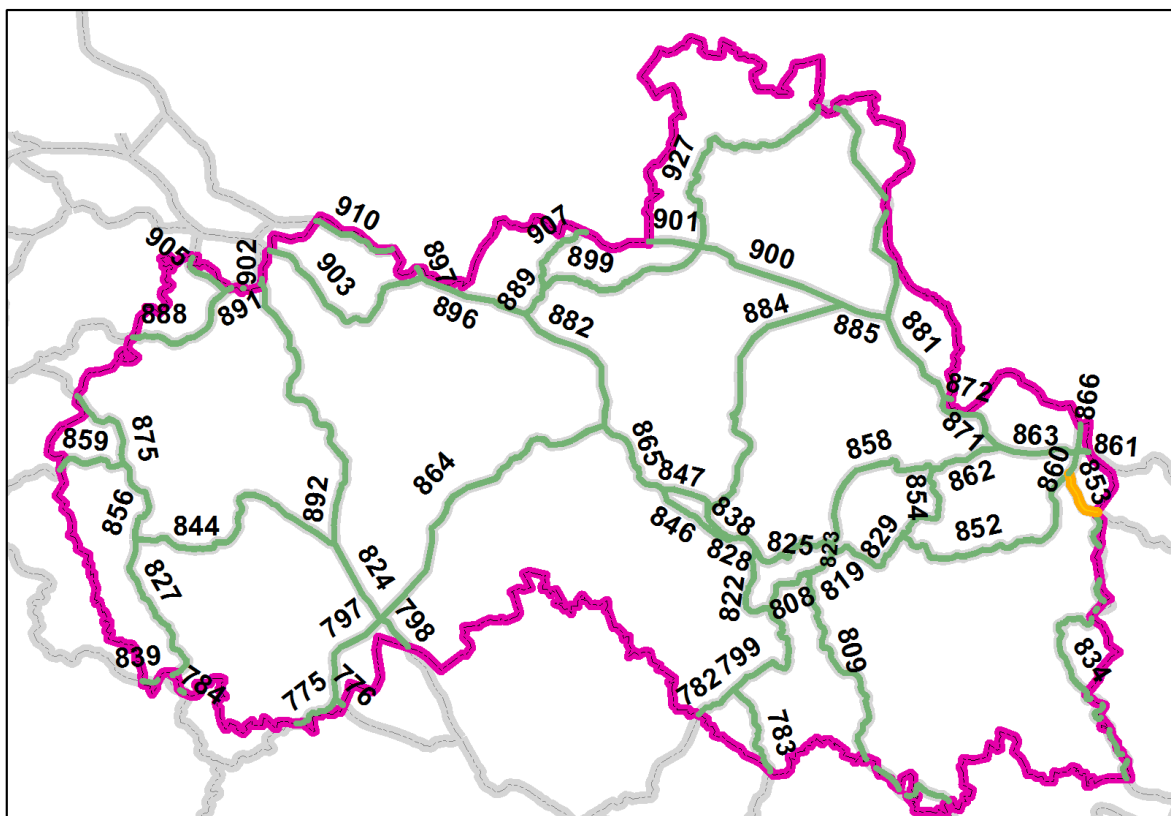
| | |
|--------------------------|---|
| Název konfliktního místa | 852b – Hradsko |
| Číslo koridoru | 852 |
| Bariéra | Silnice, vodní tok, železnice, zástavba |
| Průchodnost | K2 |
| Popis | Koridor zde prochází lesními porosty mezi obcemi Hradsko a Dolní Dušnice. Dostává se zde do konfliktu s několika bariérami: řekou Jizerou, poměrně frekventovanou silnicí I. tř. I/14, která spojuje města Liberec a Jablonec nad Nisou s Krkonošemi, a dále železnici. V těsné blízkosti koridoru se již nachází výstavba obou obcí. Cca 400 od kumulace těchto bariér prochází koridorem silnice nižší třídy. |
| Návrh opatření | E1, A3, C1 |



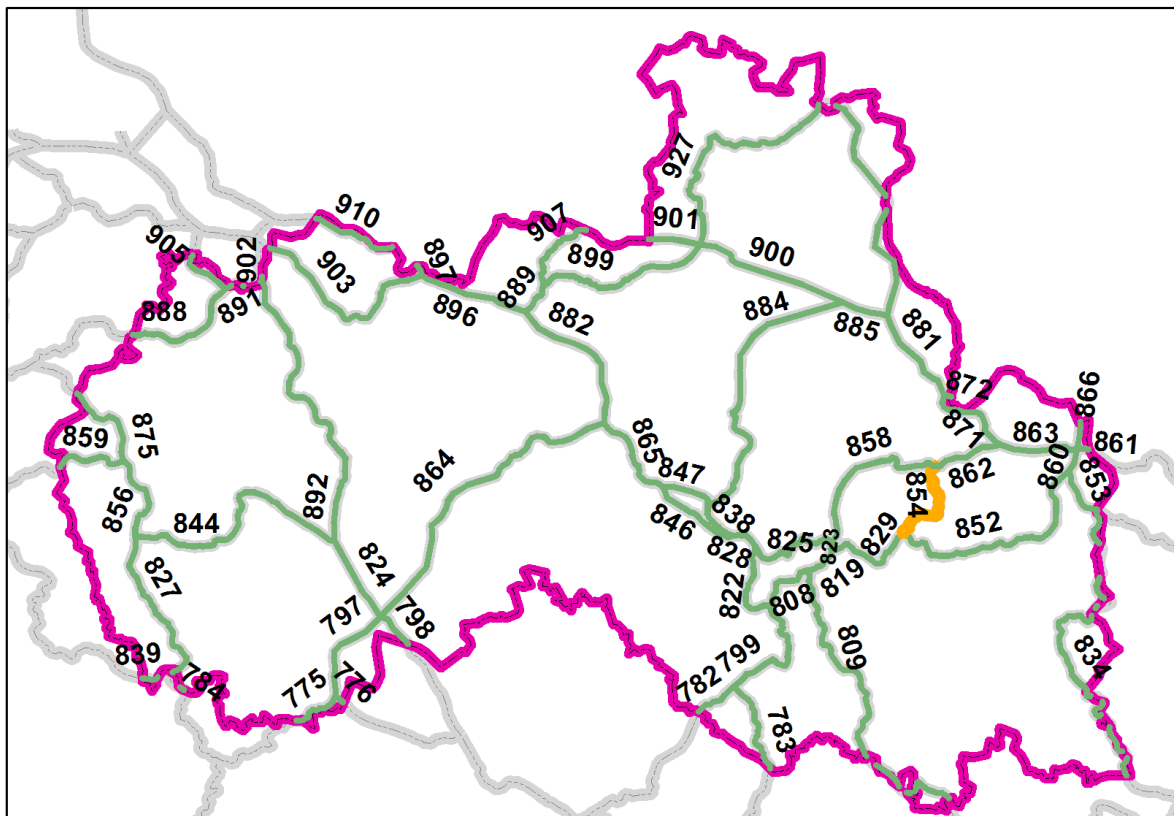
| | |
|--------------------------|---|
| Název konfliktního místa | 852d – Stará ves |
| Číslo koridoru | 852 |
| Bariéra | Silnice, zástavba |
| Průchodnost | K2 |
| Popis | Koridor zde prochází územím s poli a loukami a roztroušenými lesními porosty. Bariéru zde tvoří silnice nižší třídy spojující Starou ves a Roztoky u Semil, a roztroušená zástavba obce Stará ves. Samotná silnice nepředstavuje významnou bariéru, rizikem je další zastavování podél silnice. |
| Návrh opatření | E1, A3 |



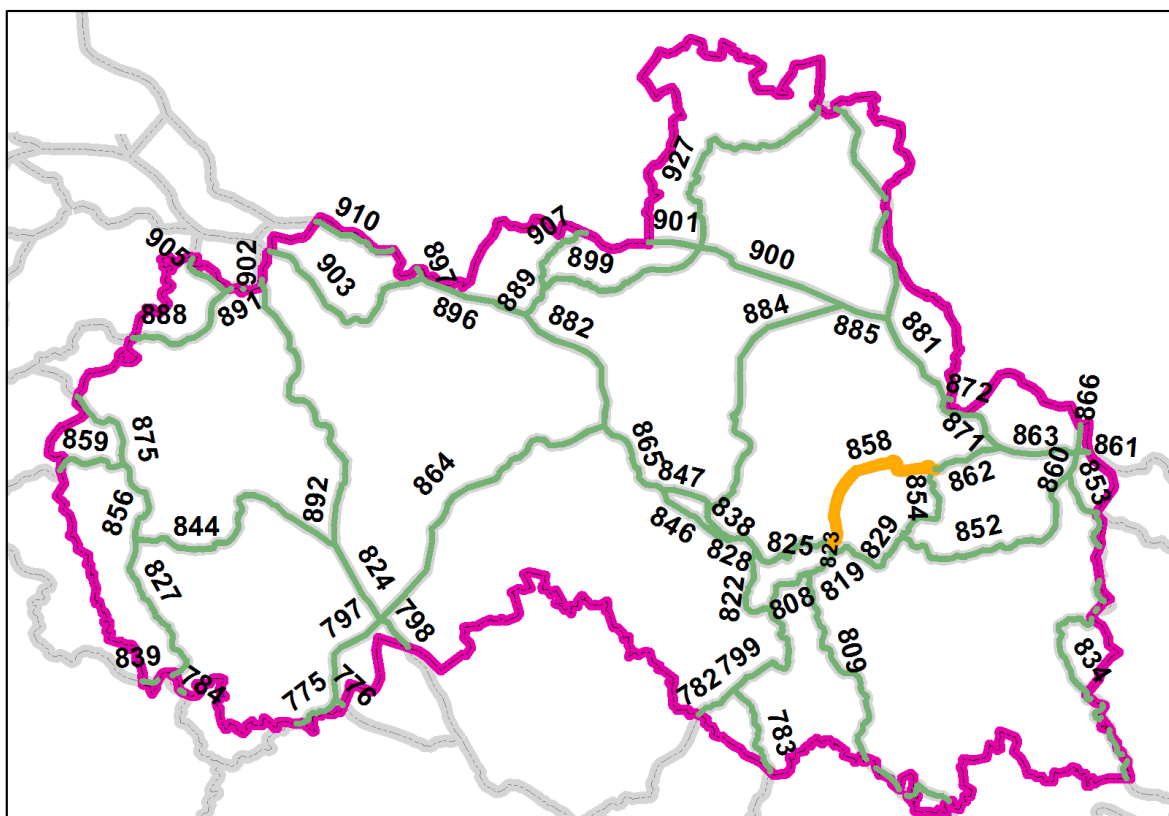
| | |
|----------------------------|---|
| Číslo koridoru | 853 |
| Části koridoru | 853a |
| Začátek koridoru | 800 m J od Dvoraček |
| Konec koridoru | U hranice kraje cca 1 km od Labské |
| Popis koridoru | Koridor se odpojuje od koridorů 860 a 852 na Kozelském hřebenu a vede jihovýchodním směrem k hranici Libereckého kraje. Na hranici kraje se pak napojuje na koridor 834. Celý koridor leží na území Krkonošského národního parku a prochází rozsáhlými lesními porosty, které tvoří převážně smrkové lesy. Koridor přechází přes Vídeňskou skálu, Skelné Hutě a poté kříží silnici na Horní a Dolní Mísečky. Na koridoru nejsou vymapována žádná kritická ani problémová místa. |
| Délka koridoru v LB kraji | 4,3 km |
| Navazující koridory | 860, 852, 834 |
| K1 - kritická místa | - |
| K2 – problémová místa | - |
| K3 – volně průchodná místa | 853a |
| Celková průchodnost | V – volná |
| Vztah k chráněným územím | Koridor prochází III. zónou Krkonošského národního parku, zasahuje do PO Krkonoše a EVL Krkonoše, kontakty s ÚSES: RBC Prameny Labe, RBK RK701. |



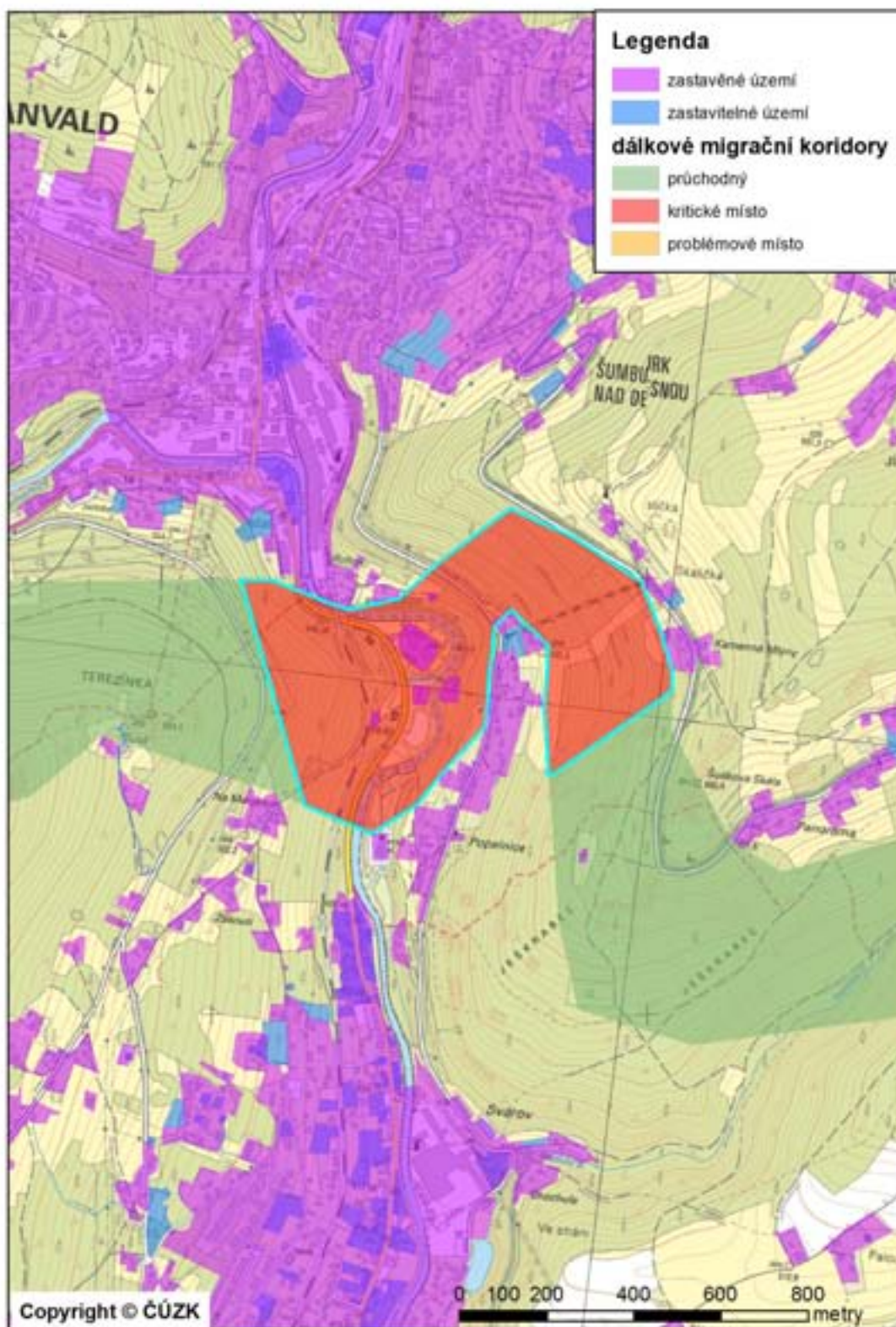
| | |
|----------------------------|---|
| Číslo koridoru | 854 |
| Části koridoru | 854a |
| Začátek koridoru | 800 m V od Navarova |
| Konec koridoru | 200 m J od obce Rejdice |
| Popis koridoru | Koridor se odpojuje od koridorů 829 a 852 u Navarova a vede severovýchodním směrem kolem obcí Stanový, Zlatá Olešnice a Počátky. Mezi Rejdicemi a Počátkami se napojuje na koridory 858 a 862. Vede převážně menšími lesními porosty mezi zástavbou obcí, místy také po okraji luk a pastvin. Lesy jsou převážně smrkové, místy smíšené. Koridor se nedostává do přímého kontaktu se zástavbou obcí ani nekříží významnější komunikaci. |
| Délka koridoru v LB kraji | 8,5 km |
| Navazující koridory | 829, 852, 858, 862 |
| K1 - kritická místa | - |
| K2 – problémová místa | - |
| K3 – volně průchodná místa | 854a |
| Celková průchodnost | V – volná |
| Vztah k chráněným územím | Koridor prochází III. zónou CHKO Jizerské hory, kontakty s ÚSES: NRBC Údolí Jizery a Kamenice, NRBK K22MB. |



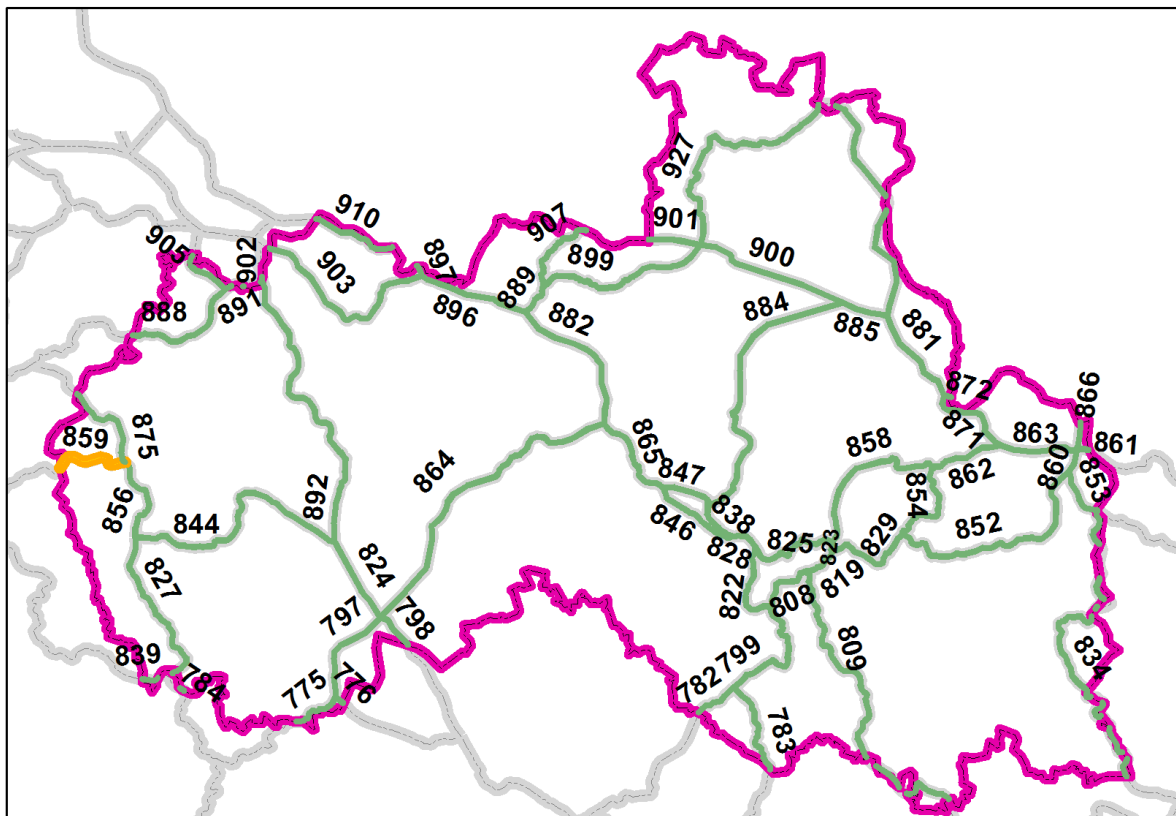
| | |
|----------------------------|---|
| Číslo koridoru | 858 |
| Části koridoru | 858a, 858b, 858c |
| Začátek koridoru | 200 m J od Rejdice |
| Konec koridoru | 1 km SV od obce Těpeře |
| Popis koridoru | Koridor se odpojuje od koridorů 862 a 854 v blízkosti obce Rejdice a vede západním směrem k Tanvaldu, kde se stáčí na jih kolem obcí Hamry, Zásada, Loužnice, Pěňčín a Bratříkov. Jižně od Bratříkova se pak napojuje na koridory 825 a 823. Koridor je vymapován po smíšených a jehličnatých lesích, vede přes Černostudniční hřeben přes Muchov a Berany. U Zásady vystupuje z většího lesního komplexu a proplétá se menšími lesíky a loukami mezi zástavbou obcí. Na koridoru je vymapováno jedno kritické místo a to v Tanvaldě, kde kříží silnici I/10. |
| Délka koridoru v LB kraji | 14,3 km |
| Navazující koridory | 825, 823, 854, 862 |
| K1 - kritická místa | 858b – Tanvald |
| K2 – problémová místa | - |
| K3 – volně průchodná místa | 858a, 858c |
| Celková průchodnost | P – problémová |
| Vztah k chráněným územím | Koridor okrajově zasahuje do III. zóny CHKO Jizerské hory, kontakty s ÚSES: RBC Kamenné mlýny, RBC Muchov, NRBK K22MB. |



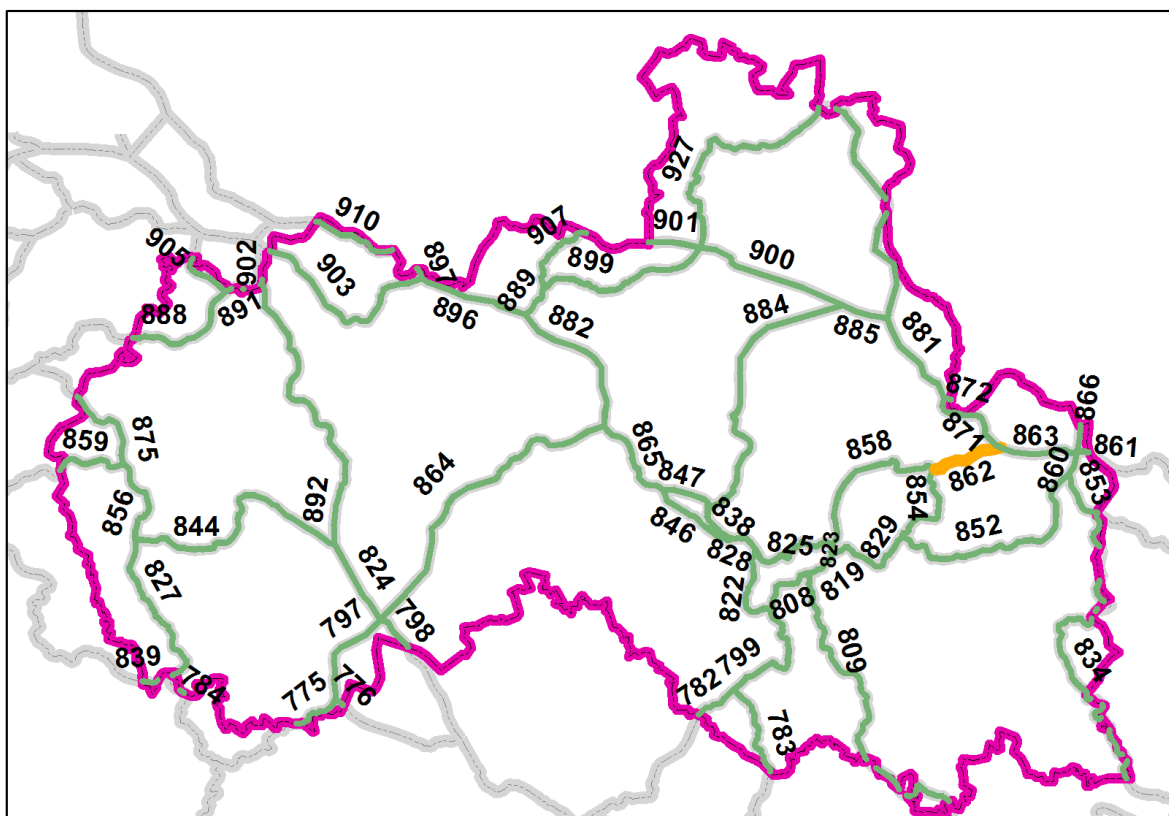
| | |
|---------------------------------|--|
| <i>Název konfliktního místa</i> | 858b – Tanvald |
| <i>Číslo koridoru</i> | 858 |
| <i>Bariéra</i> | Silnice, zástavba, železnice, vodní tok |
| <i>Průchodnost</i> | K1 |
| <i>Popis</i> | Přemostění vodního toku a silnice – koridor prochází komunikací I/10 před obcí Tanvald, směrem k obci Velké Hamry. Kumulují se zde tři překážky. Silnice I. třídy je opatřena opěrnou zdí (cca 1,5 m). Osa koridoru je vedena těsně za opěrnou zdí, není zde mnoho prostoru pro migraci, protože na silnici navazuje z jedné strany železniční trať a z druhé strany je možnost průchodu omezena plotem ČOV. Na areál ČOV navazuje tok Kamenice, který je opatřen další zpevněnou podpěrnou zdí, oddělující silnici a potok. Zeď je výšky cca 3 m a v kombinaci se silnicí vytváří nepřekonatelnou bariéru. Teoretická možnost překonání toku je po dřevěné lávce, široké cca 3 m, která vede těsně kolem zástavby rodinných domů, a ústí na silnici. Intenzita dopravy na silnici I/10 je cca 4500 vozidel/den. |
| <i>Návrh opatření</i> | A3, E1, E2, C1 |



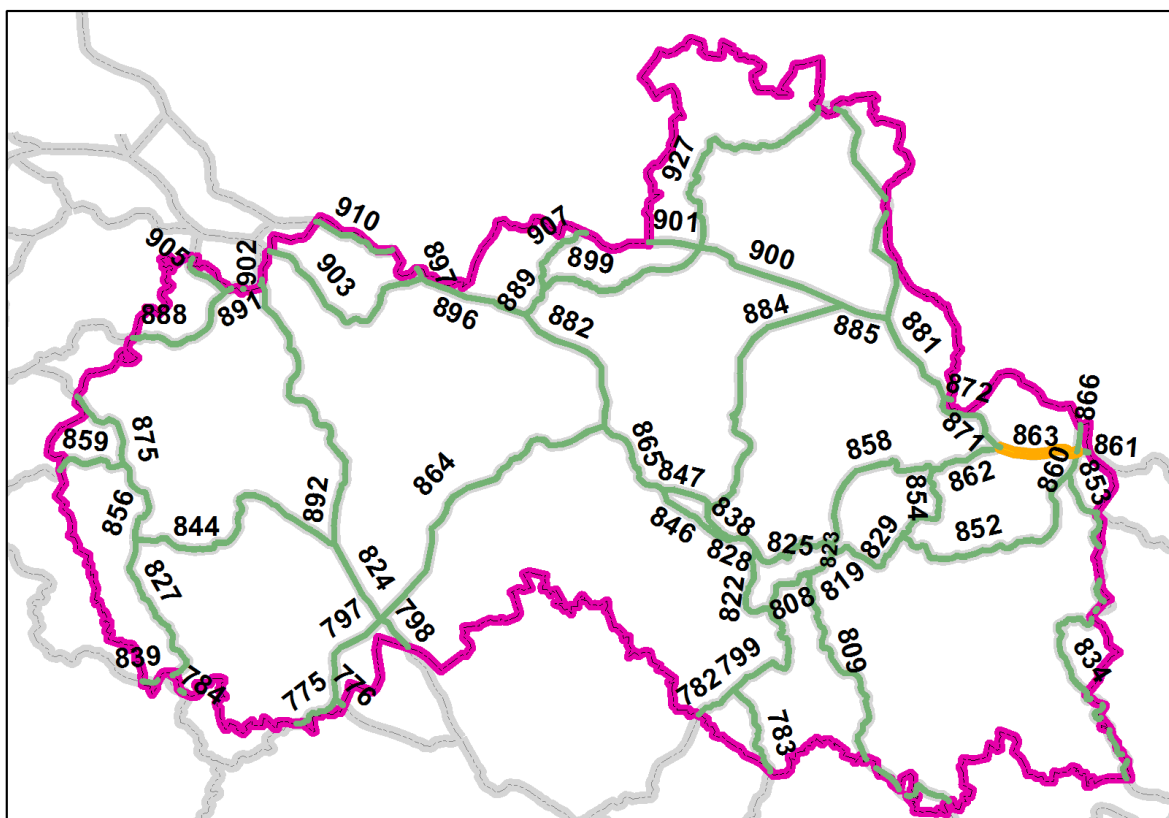
| | |
|----------------------------|---|
| Číslo koridoru | 859 |
| Části koridoru | 859a |
| Začátek koridoru | Na hranici kraje J od vrchu Starost. Za hranicí kraje koridor pokračuje JZ směrem a u obce Lovečkovice se sbíhá s dalšími koridory. |
| Konec koridoru | 800 m J od obce Stvolínecké Petrovice |
| Popis koridoru | Koridor vstupuje na území kraje jižně od vrchu Starost a je veden východním směrem až k obci Kolné, kde se napojuje na koridory 875 a 856. Je vymapován převážně na lesních porostech listnatého a smíšeného charakteru menšího rozsahu. Částečně přechází luční porosty. Propojuje vrchy Starost, Modrý, Hamry a Dubina. Sídlním se koridor zcela vyhýbá, kříží tři komunikace místního významu. |
| Délka koridoru v LB kraji | 6,2 km |
| Navazující koridory | 875, 856 |
| K1 - kritická místa | - |
| K2 – problémová místa | - |
| K3 – volně průchodná místa | 859a |
| Celková průchodnost | V – volná |
| Vztah k chráněným územím | Koridor prochází I., II. a III. zónou CHKO České středohoří, EVL Binov – Bobří soutěska, kontakty s ÚSES: RBC Binov (Bobří soutěska), RBC Hamry, RBK RK602, RBK RK603. |



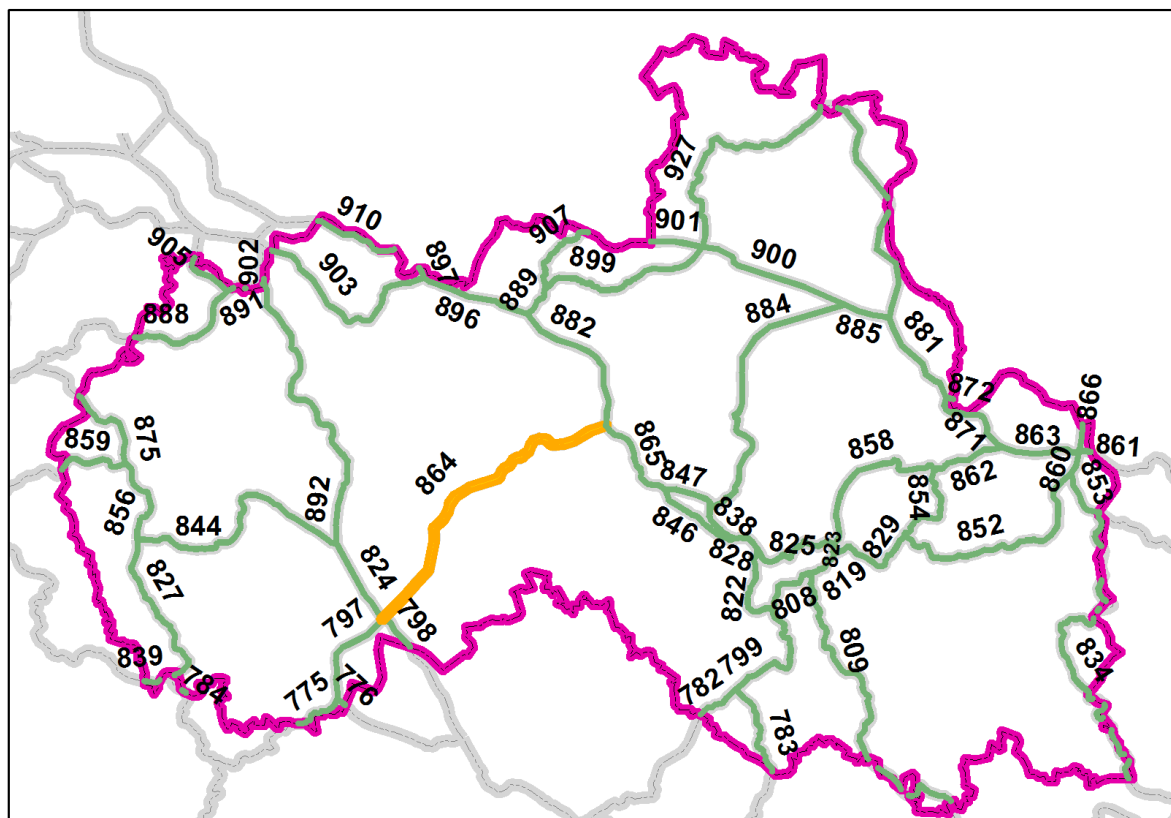
| | |
|----------------------------|---|
| Číslo koridoru | 862 |
| Části koridoru | 862a |
| Začátek koridoru | Na vrchu Janova Skála |
| Konec koridoru | 200 m J od Rejdic |
| Popis koridoru | Koridor se odpojuje od koridorů 871 a 863 v blízkosti Janovy skály a vede jihozápadním směrem k obci Rejdice, kde se napojuje na koridory 858 a 854. Koridor kříží silnici I/14 mezi Jabloncem nad Jizerou a Harrachovem, dále vede smrkovými lesy Krkonošského národního parku přes vrcholy Helmovka a Bílá skála až k obci Rejdice, kde vstupuje do CHKO Jizerské hory. Zde se dostává do blízkosti zástavby obce Rejdice. Kritická ani problémová místa na koridoru nejsou vymapována. |
| Délka koridoru v LB kraji | 5,9 km |
| Navazující koridory | 871, 863, 858, 854 |
| K1 - kritická místa | - |
| K2 – problémová místa | - |
| K3 – volně průchodná místa | 862a |
| Celková průchodnost | V – volná |
| Vztah k chráněným územím | Koridor prochází III. zónou Krkonošského národního parku a III. zónou CHKO Jizerské hory, zasahuje do PO Krkonoše a EVL Krkonoše, kontakty s ÚSES: RBC Zabyly, NRBK K30V. |



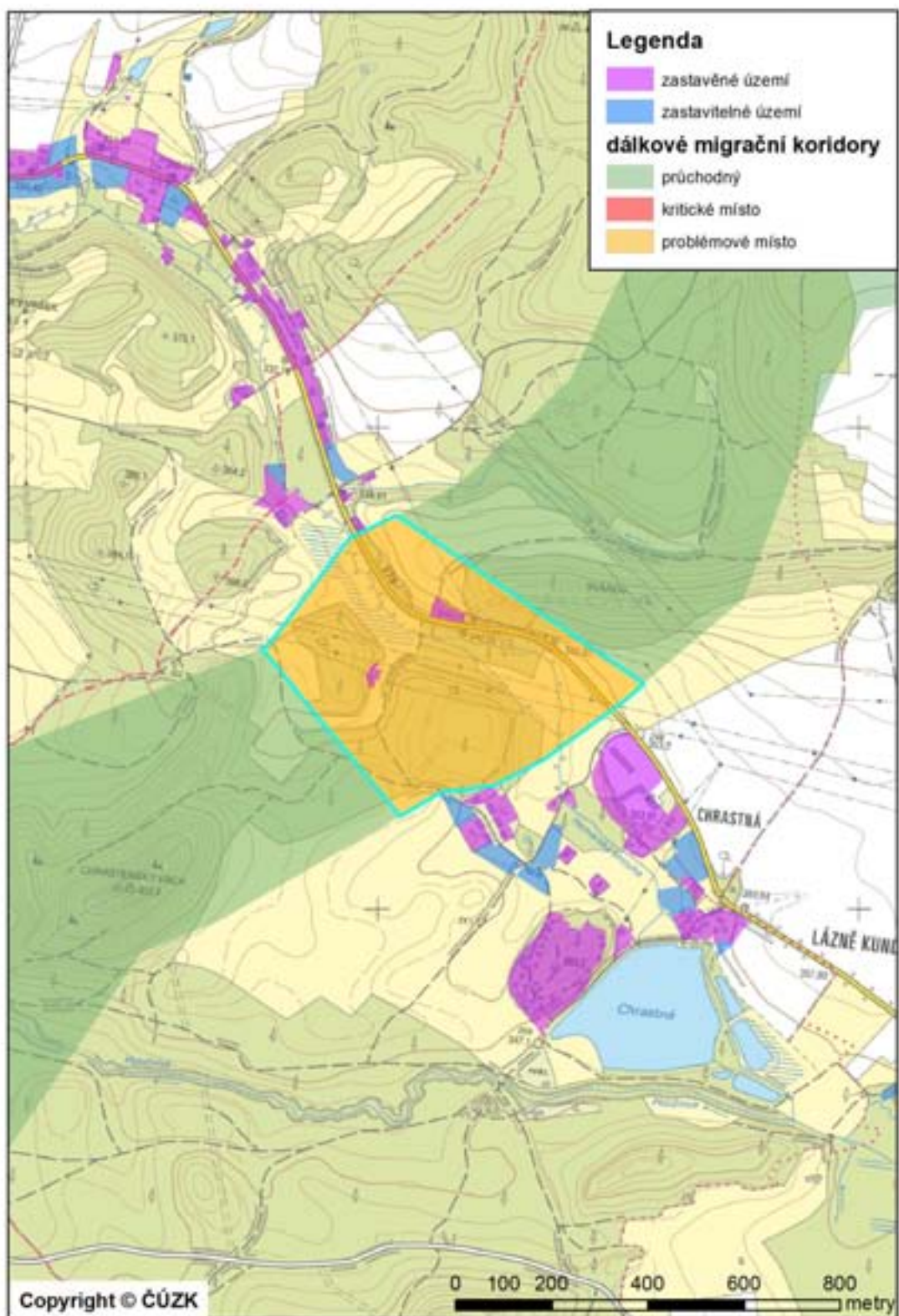
| | |
|----------------------------|---|
| Číslo koridoru | 863 |
| Části koridoru | 863a |
| Začátek koridoru | Na vrchu Janova skála |
| Konec koridoru | 1200 m V od Lysé hory |
| Popis koridoru | Koridor se odpojuje od koridorů 862 a 871 v prostoru Janovy skály a vede východním směrem kolem Studenova přes Čertovu pláň, Zadní plech a Lysou horu k místu souběhu s koridory 860, 861 a 866 severně od vrchu Kotel. Koridor je celý veden lesními porosty Krkonošského národního parku, které tvoří převážně smrkové porosty. Koridor se nedostává do blízkosti sídel ani silnic, kritická ani problémová místa na něm nejsou vymapována. |
| Délka koridoru v LB kraji | 6,5 km |
| Navazující koridory | 862, 871, 866, 860, 861 |
| K1 - kritická místa | - |
| K2 – problémová místa | - |
| K3 – volně průchodná místa | 863a |
| Celková průchodnost | V – volná |
| Vztah k chráněným územím | Koridor prochází I., II. a III. zónou Krkonošského národního parku, zasahuje do PO Krkonoše a EVL Krkonoše, kontakty s ÚSES: RBC Prameny Labe. |



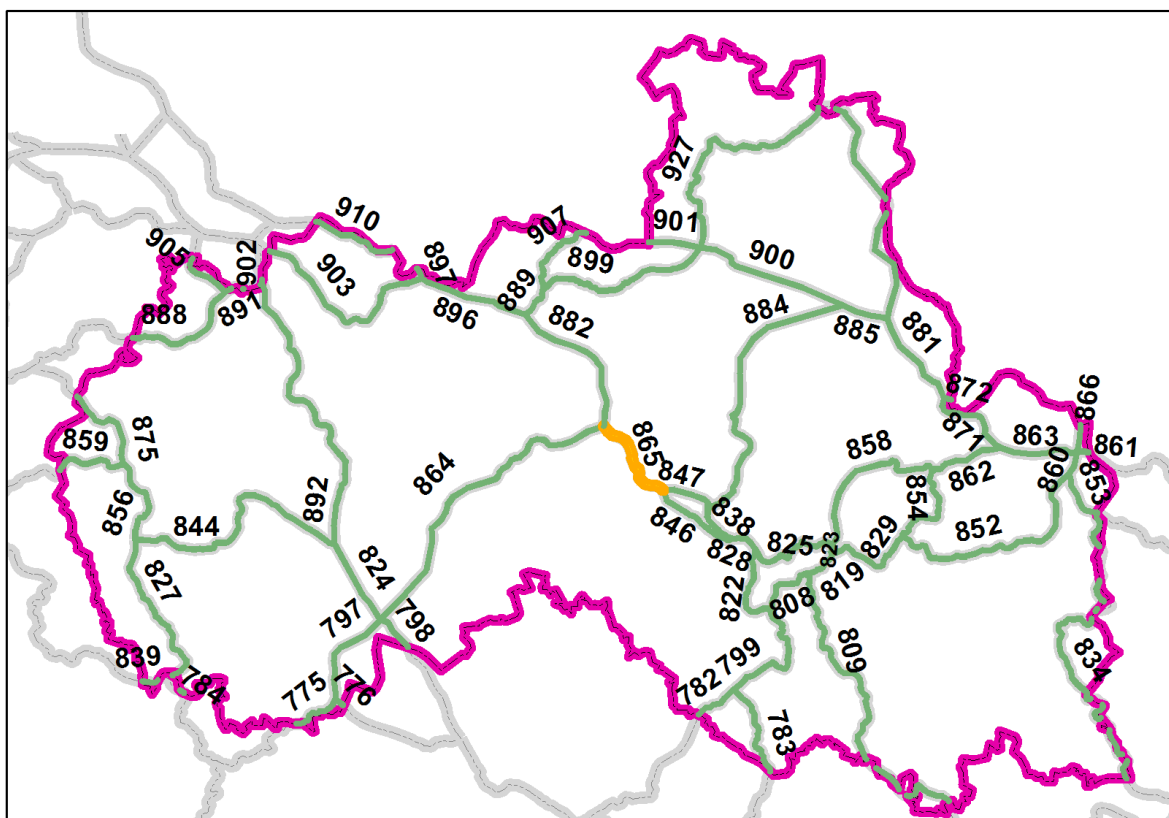
| | |
|----------------------------|---|
| Číslo koridoru | 864 |
| Části koridoru | 864a, 864b, 864c |
| Začátek koridoru | U Zlatého vrchu 4 km JZ od Kuřivod |
| Konec koridoru | 500 m Z od Ještědu |
| Popis koridoru | Koridor prochází přes rozsáhlé území od Doks až k Ještědskému hřebenu. Začíná na souběhu koridorů 824, 797 a 798 a pokračuje severovýchodním směrem až k vrcholu Ještěd, kde se napojuje na koridory 882 a 865. Nejprve prochází rozsáhlým lesním komplexem, tvořeným zejména jehličnatými lesy, severně od Loužnice pak prochází podél soustavy rybníků a pokračuje lesními porosty k obci Chrastná, kde prochází v blízkosti zástavby a kříží silnici II/278. Dále se trasa koridoru stáčí kolem obcí Osečná a Lázně Kundratice a stoupá lesními porosty na hřeben Ještědu. |
| Délka koridoru v LB kraji | 27,0 km |
| Navazující koridory | 824, 797, 798, 882, 865 |
| K1 - kritická místa | - |
| K2 – problémová místa | 864b – Chrastná |
| K3 – volně průchodná místa | 864a, 864c |
| Celková průchodnost | V – volná |
| Vztah k chráněným územím | Koridor prochází po hranici PP Široký kámen a na konci koridor vstupuje do PP Terasy Ještědu. Koridor prochází PO Českolipsko – Dokeské pískovce a mokřady, okrajově zasahuje do EVL Jestřebsko – Dokesko, kontakty s ÚSES: RBC Jelení vrchy, RBC Chrastenský vrch, RBC Borová, NRBK K33B, NRBK K34B, NRBK RK 661, NRBK RK662. |



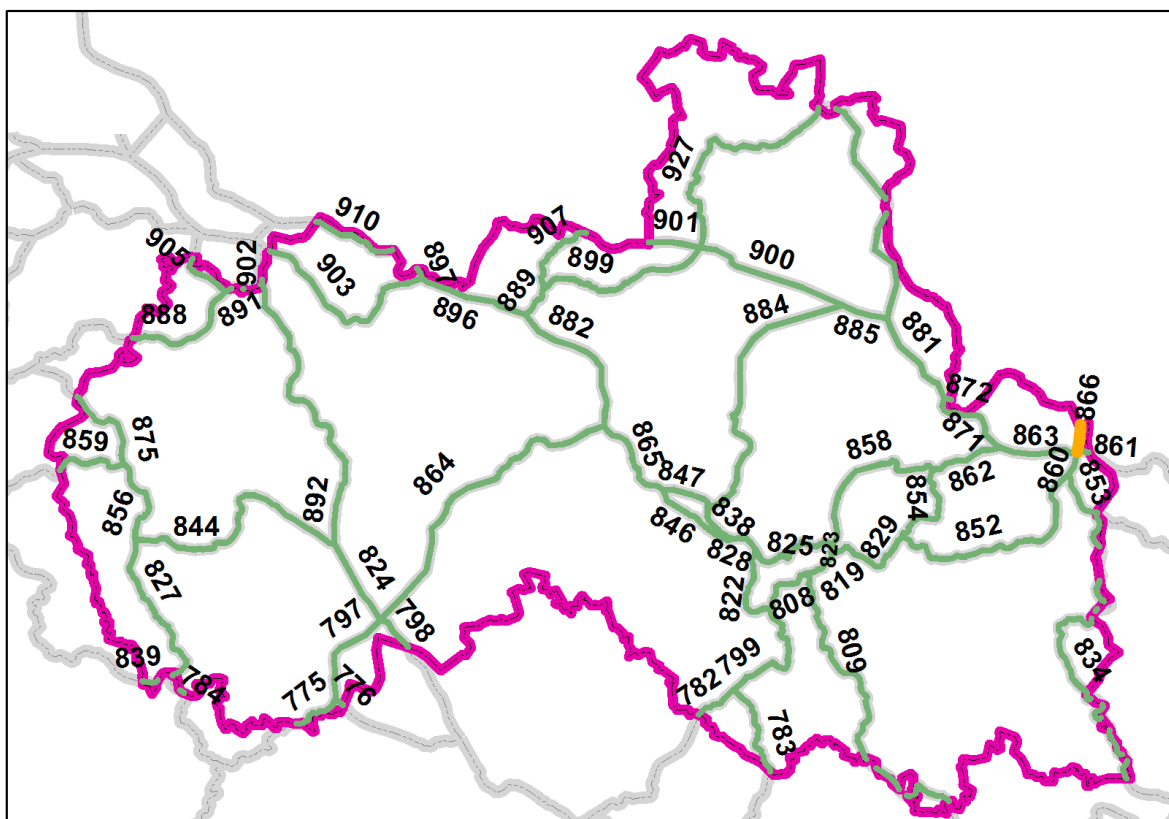
| | |
|---------------------------------|---|
| <i>Název konfliktního místa</i> | 864b – Chrastná |
| <i>Číslo koridoru</i> | 864 |
| <i>Bariéra</i> | Zástavba, silnice |
| <i>Průchodnost</i> | K2 |
| <i>Popis</i> | Koridor přechází mezi obcemi Chrastná a Stráž pod Ralskem místní komunikaci. Podél ní je roztroušená zástavba obytných a rekreačních domů. V současné době je prostor pro pohyb živočichů dostatečný – zúžení koridoru kvůli zástavbě je na cca 400 metrů. Důležité je tento volný prostor ponechat a nepovolovat novou zástavbu na loukách podél komunikace až k lesu. |
| <i>Návrh opatření</i> | E1, A3 |



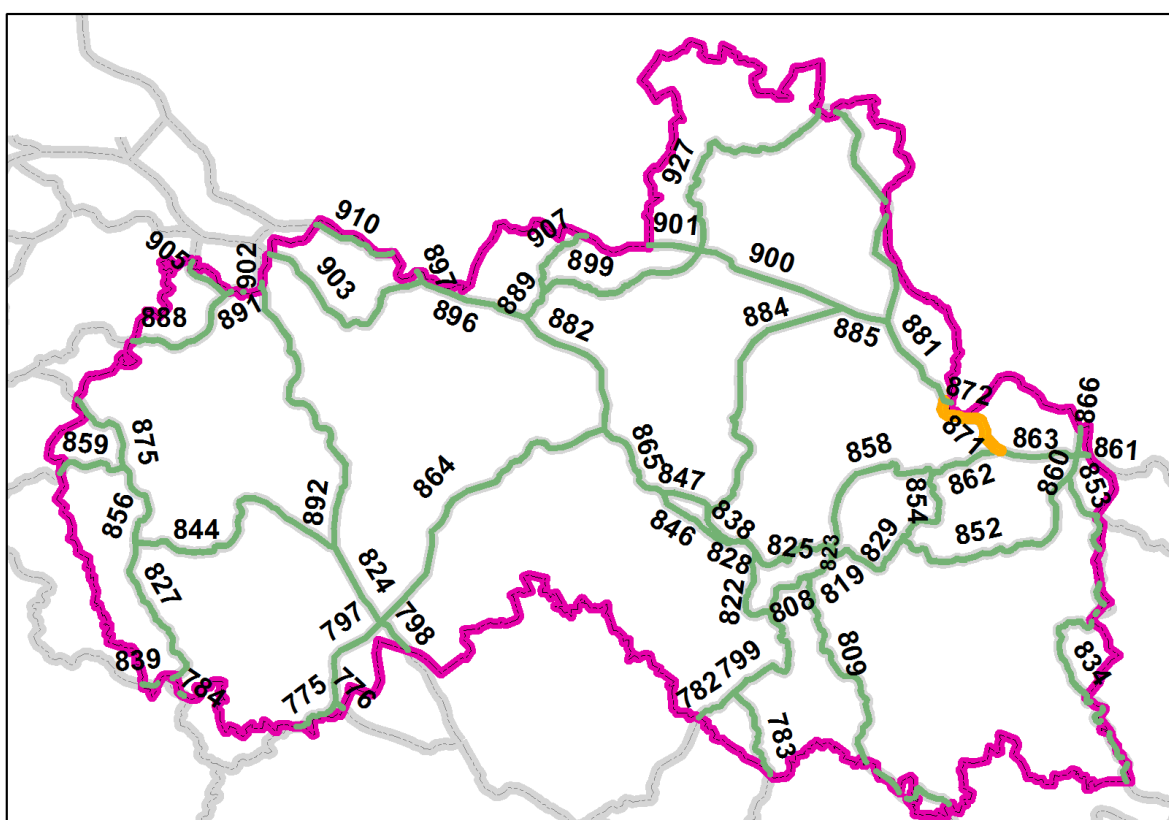
| | |
|----------------------------|---|
| Číslo koridoru | 865 |
| Části koridoru | 865a |
| Začátek koridoru | 500 m Z od vrcholu Ještědu |
| Konec koridoru | 1500 m J od Šimonovic |
| Popis koridoru | Koridor se odpojuje od koridorů 882 a 864 v blízkosti vrcholu Ještěd a pokračuje jihovýchodním směrem přes Černý vrch, Hlubocký hřeben, dále kolem obce Proseč pod Ještědem a Rašovky až k místu souběhu s koridory 846 a 847. Koridor je veden smrkovými porosty Ještědského hřebenu. Kolem Proseče pod Ještědem a Rašovky je veden i přes trvalé travní porosty a menší lesíky. Kříží silnici III. třídy z Šimonovic do Proseče p. J. |
| Délka koridoru v LB kraji | 8,0 km |
| Navazující koridory | 864, 882, 847, 846 |
| K1 - kritická místa | - |
| K2 – problémová místa | - |
| K3 – volně průchodná místa | 865a |
| Celková průchodnost | V – volná |
| Vztah k chráněným územím | Koridor zasahuje do PP Terasy Ještědu, prochází v blízkosti hranice EVL Vápenice – Basa, kontakty s ÚSES: RBC Ještěd, NRBK K19H, NRBK K19MB. |



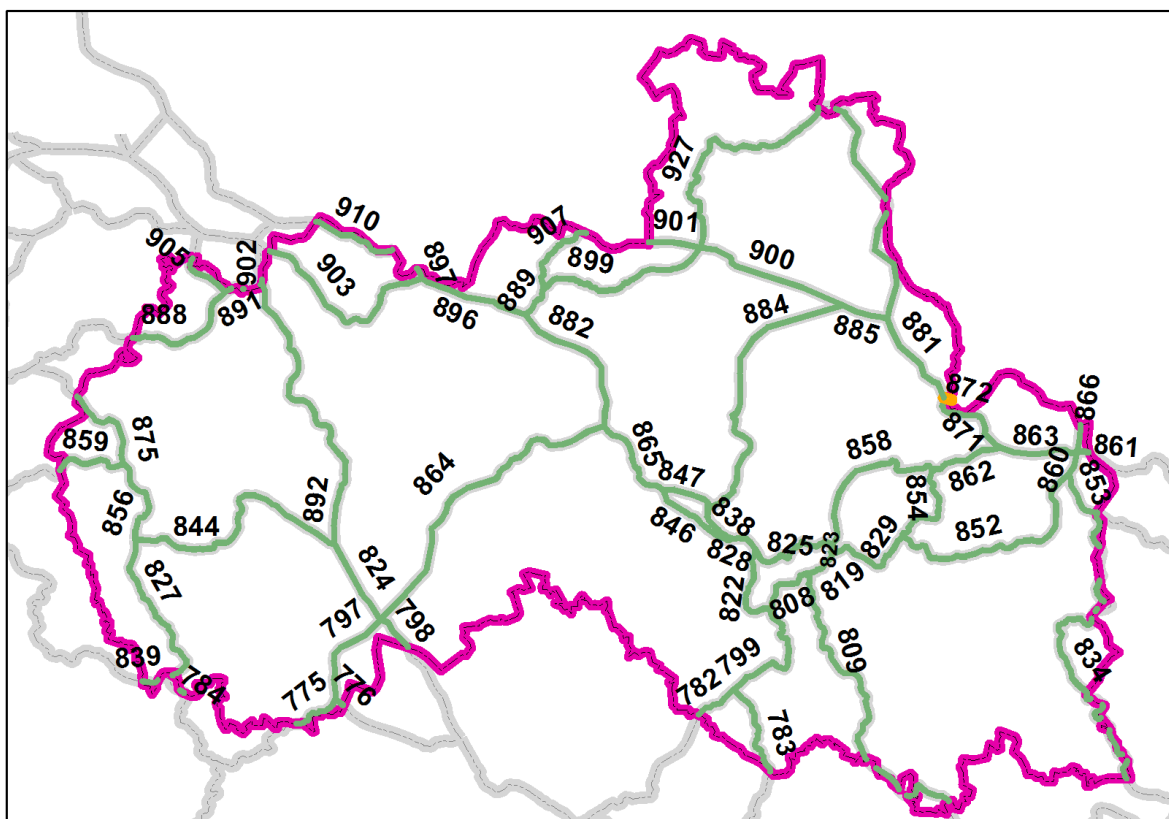
| | |
|----------------------------|---|
| Číslo koridoru | 866 |
| Části koridoru | 866a |
| Začátek koridoru | 1200 m V od Lysé hory |
| Konec koridoru | Na státní hranici s Polskem u vrchu Sokolník. |
| Popis koridoru | Koridor se odpojuje od koridorů 863, 860 a 861 v prostoru severně od vrchu Kotel a vede severním směrem přes Labskou louku k hranici s Polskem. Celý koridor je veden v Krkonošském národním parku a kromě Labské Louky prochází jehličnatými, převážně smrkovými lesy. Koridor se nedostává do blízkosti sídel ani silnic, kritická ani problémová místa na něm nejsou vymapována. |
| Délka koridoru v LB kraji | 2,2 km |
| Navazující koridory | 861, 860, 863 |
| K1 - kritická místa | - |
| K2 – problémová místa | - |
| K3 – volně průchodná místa | 866a |
| Celková průchodnost | V – volná |
| Vztah k chráněným územím | Koridor prochází I. zónou Krkonošského národního parku, zasahuje do PO Krkonoše a EVL Krkonoše, kontakty s ÚSES: RBC Prameny Labe. |



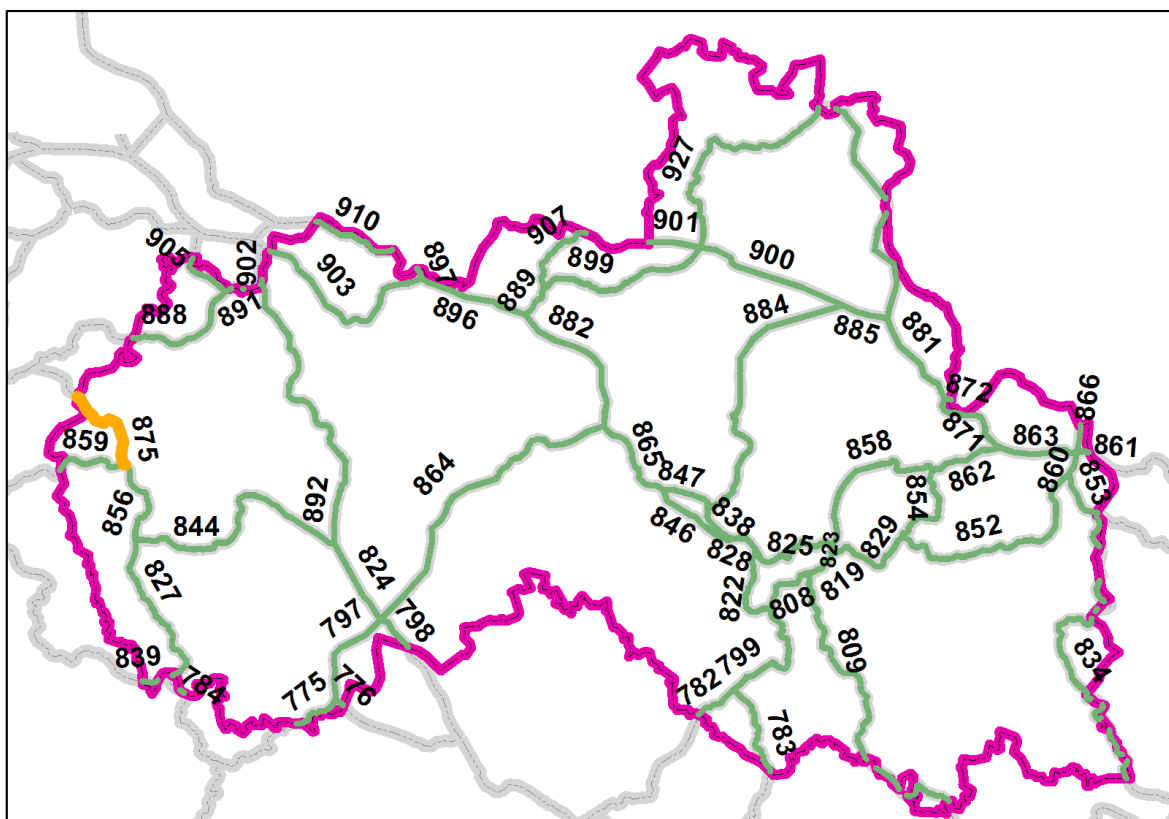
| | |
|----------------------------|---|
| Číslo koridoru | 871 |
| Části koridoru | 871a |
| Začátek koridoru | 1 km V od Václavikovy Studánky |
| Konec koridoru | Vrchol Janovy skály 800 m SZ od Studenova. |
| Popis koridoru | Koridor se odpojuje od koridorů 872 a 881 v blízkosti Václavikovy Studánky v Jizerských horách a pokračuje jižním směrem k obci Kořenov, poté se stáčí východním směrem k obci Harrachov. Koridor prochází CHKO Jizerské hory i Krkonošský národní park. Kříží řeku Jizeru, poté dvakrát přechází přes železniční trať Tanvald-Harrachov a kříží řeku Mumlavu a silnici I/14 na Harrachov a státní hranici. Obec Harrachov obchází z jihu kolem Čertovy hory a u Janovy skály se napojuje na koridory 862 a 863. Kritická ani problémová místa na koridoru nejsou vymapována. |
| Délka koridoru v LB kraji | 7,3 km |
| Navazující koridory | 872, 881, 862, 863 |
| K1 - kritická místa | - |
| K2 – problémová místa | - |
| K3 – volně průchodná místa | 871a |
| Celková průchodnost | V – volná |
| Vztah k chráněným územím | Koridor leží v II. a III. zóně CHKO Jizerské hory a ve III. zóně Krkonošského národního parku, zasahuje do PO Krkonoše a EVL Krkonoše, kontakty s ÚSES: NRBC Jizerské louky, NRBK K27V, RBK RK 653. |



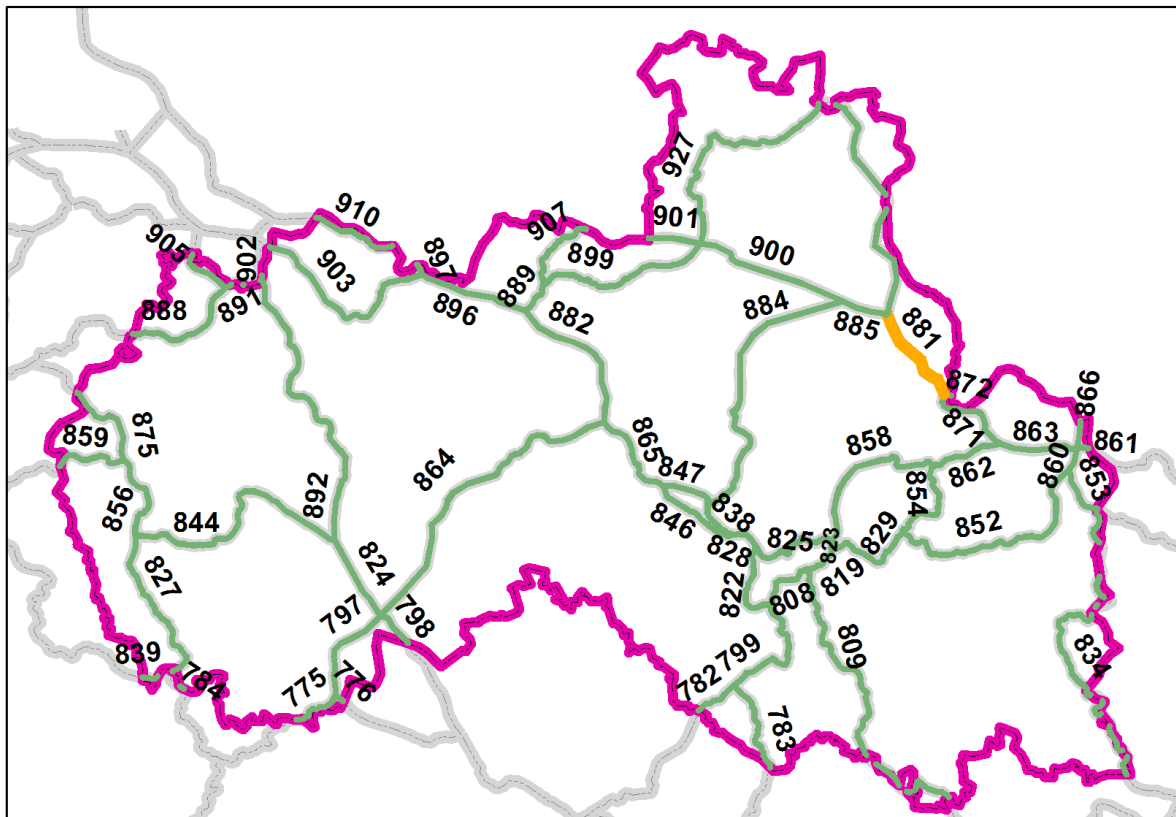
| | |
|----------------------------|--|
| Číslo koridoru | 872 |
| Části koridoru | 872a |
| Začátek koridoru | 1 km V od Václavíkovy Studánky |
| Konec koridoru | Státní hranice s Polskem 1500 m od Václavíkovy Studánky |
| Popis koridoru | Koridor se odpojuje od koridorů 881 a 871 v blízkosti Václavíkovy Studánky v Jizerských horách. Koridor vede východním směrem ke státní hranici s Polskem. Celková délka koridoru na území České republiky je pouze cca 600 m. Koridor vede lesními porosty (jehličnatými i smíšenými lesy), kříží řeku Jizeru a poté přechází na polskou stranu Jizerských hor. Kritická ani problémová místa se na koridoru nenacházejí. |
| Délka koridoru v LB kraji | 0,6 km |
| Navazující koridory | 871, 881 |
| K1 - kritická místa | - |
| K2 – problémová místa | - |
| K3 – volně průchodná místa | 872a |
| Celková průchodnost | V – volná |
| Vztah k chráněným územím | Koridor leží v II. a III. zóně CHKO Jizerské hory, kontakty s ÚSES: NRBC Jizerské louky. |



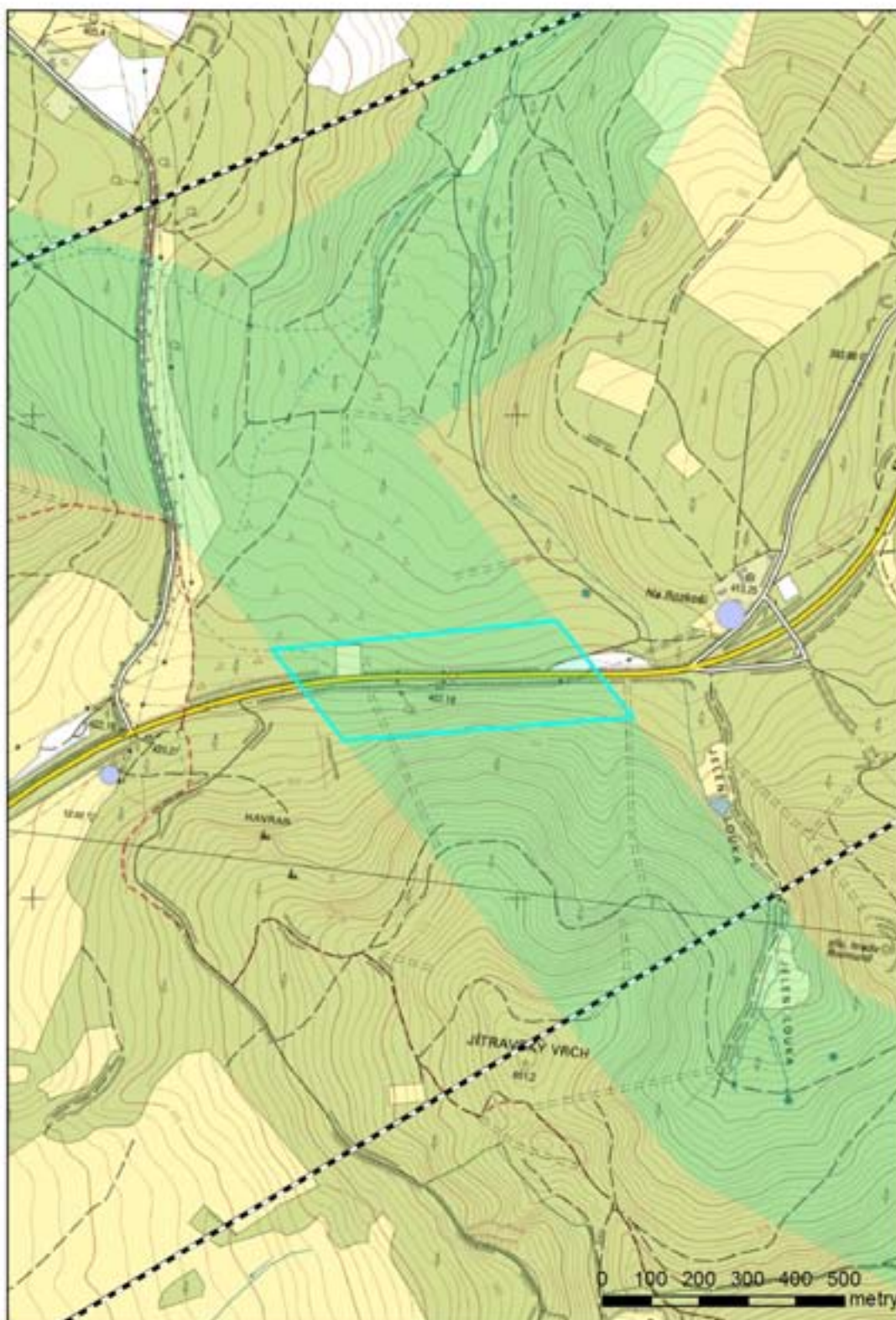
| | |
|----------------------------|---|
| Číslo koridoru | 875 |
| Části koridoru | 875a |
| Začátek koridoru | Hranice kraje na okraji obce Merboltice |
| Konec koridoru | 1 km J od obce Stvolínecké Petrovice |
| Popis koridoru | Koridor vstupuje na území kraje jižně od obce Žandov a vede jihozápadním směrem až do místa souběhu s koridory 859 a 856, mezi Horní Policí a Valteřicemi zasahuje do lesních porostů, je vymezen i po lučních porostech a zemědělské půdě. Za Valteřicemi vstupuje koridor do lesního komplexu na Kozelském hřebenu. Koridor prochází převážně listnatými a smíšenými porosty. |
| Délka koridoru v LB kraji | 8,0 km |
| Navazující koridory | 859, 856 |
| K1 - kritická místa | - |
| K2 – problémová místa | - |
| K3 – volně průchodná místa | 875a |
| Celková průchodnost | V – volná |
| Vztah k chráněným územím | Koridor prochází II., III. a IV. zónou CHKO České Středohoří, kontakty s ÚSES: RBC Králův vrch, RBC Strážný vrch, NRBK K5MB, RBK RK602. |



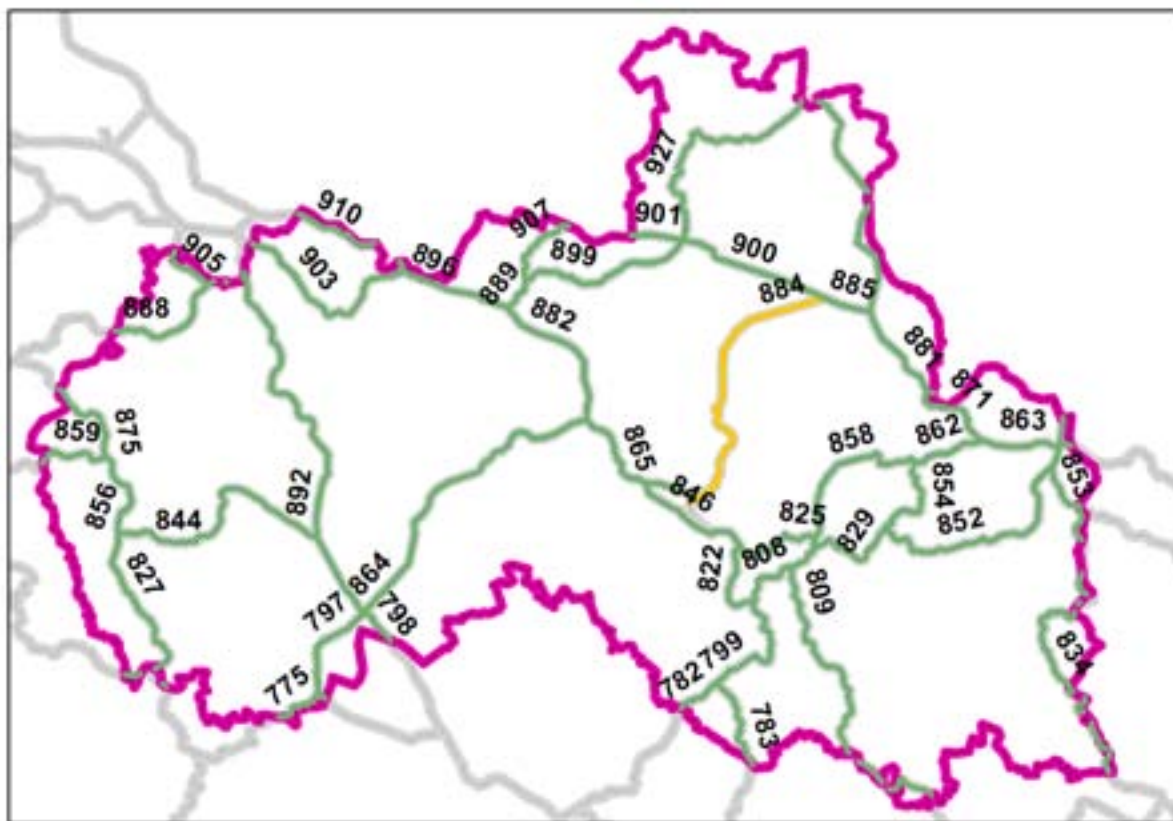
| | |
|----------------------------|---|
| Číslo koridoru | 881 |
| Části koridoru | 881a |
| Začátek koridoru | 1 km JV od Smědavy |
| Konec koridoru | 1 km V od Václavíkovy Studánky |
| Popis koridoru | Koridor se odpojuje od koridorů 885 a 927 a vede jihovýchodním směrem centrální částí Jizerských hor, podél silnice II/290 z Hejnic do Desné. V blízkosti Václavíkovy Studánky se pak napojuje na koridory 871 a 872. Koridor prochází lesními porosty Jizerských hor, tvořenými převážně jehličnatými smrkovými lesy. Koridor se nedostává do blízkosti žádných sídel. Kritická ani problémová místa se na koridoru nevyskytují. |
| Délka koridoru v LB kraji | 8,3 km |
| Navazující koridory | 927, 885, 872, 871 |
| K1 - kritická místa | - |
| K2 – problémová místa | - |
| K3 – volně průchodná místa | 881a |
| Celková průchodnost | V – volná |
| Vztah k chráněným územím | Koridor leží v II. a III. zóně CHKO Jizerské hory, zasahuje do PO Jizerské hory, kontakty s ÚSES: NRBC Jizerské louky, RBK RK13. |



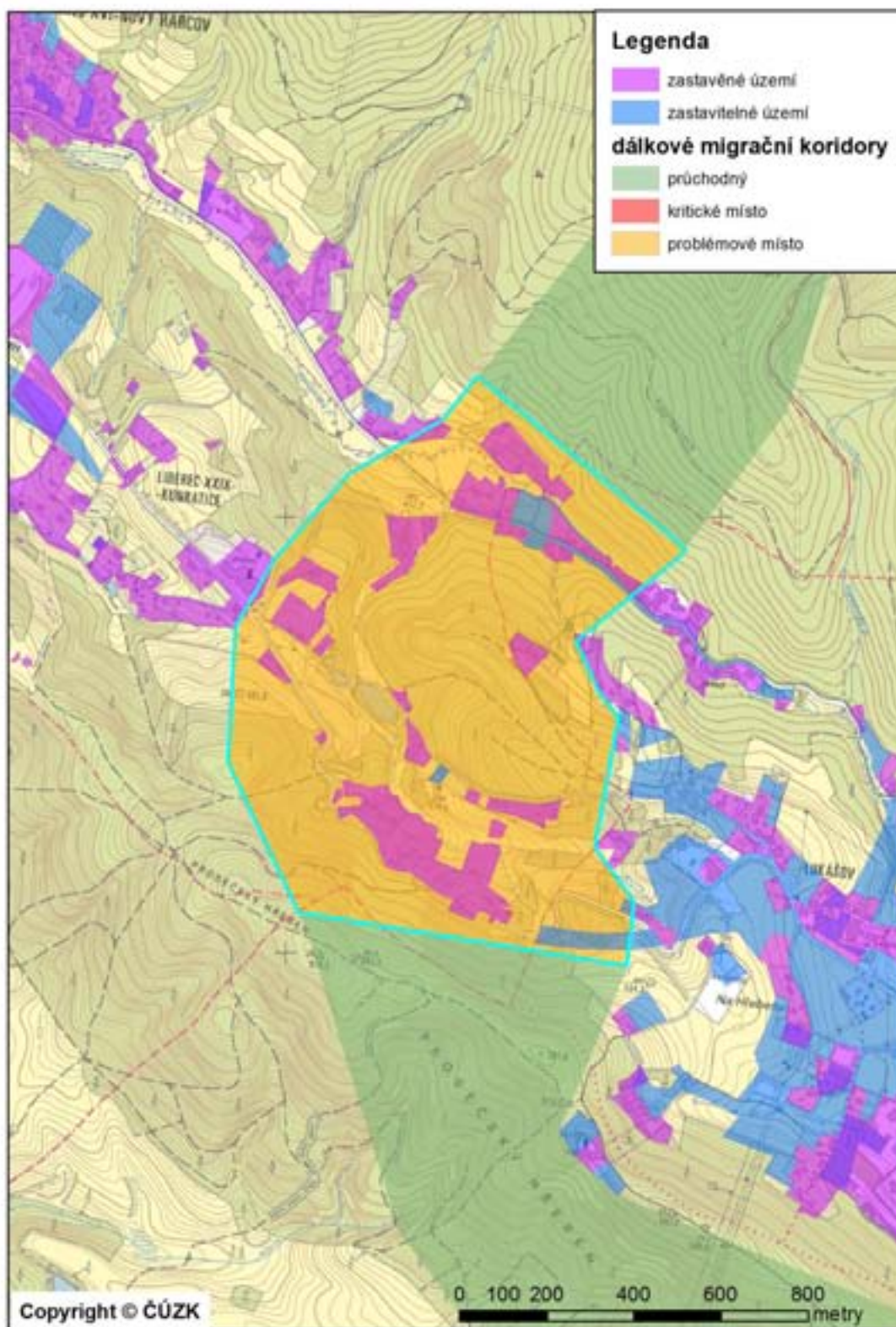
| | |
|---------------------------------|---|
| <i>Název konfliktního místa</i> | 882b – Jitrava |
| <i>Číslo koridoru</i> | 882 |
| <i>Bariéra</i> | Silnice |
| <i>Průchodnost</i> | K2 |
| <i>Popis</i> | Koridor přechází silnici I/13 v lesním komplexu před obcí Jitrava (ze směru od Liberce). Je veden v úseku, kde čtyřproudá komunikace se svodidly přechází pouze v dvoupruh bez technických opatření. Silnice je vedena po vrstevnici ve svahu. Těsně u komunikace se nachází vzrostlý les. Z hlediska migrace se jedná o zásadní lokalitu, kde živočichové přechází z Ještědského hřebene do Lužických hor. Intenzita dopravy na silnici I/13 je cca 9 500 vozidel/den. |
| <i>Návrh opatření</i> | A3 |
| <i>Poznámka</i> | V úseku čtyřpruhu bylo původně údolí, které bylo při stavbě silnice zasypané. Řešením by mohl být vybudování podchodu pod stávající komunikací. |



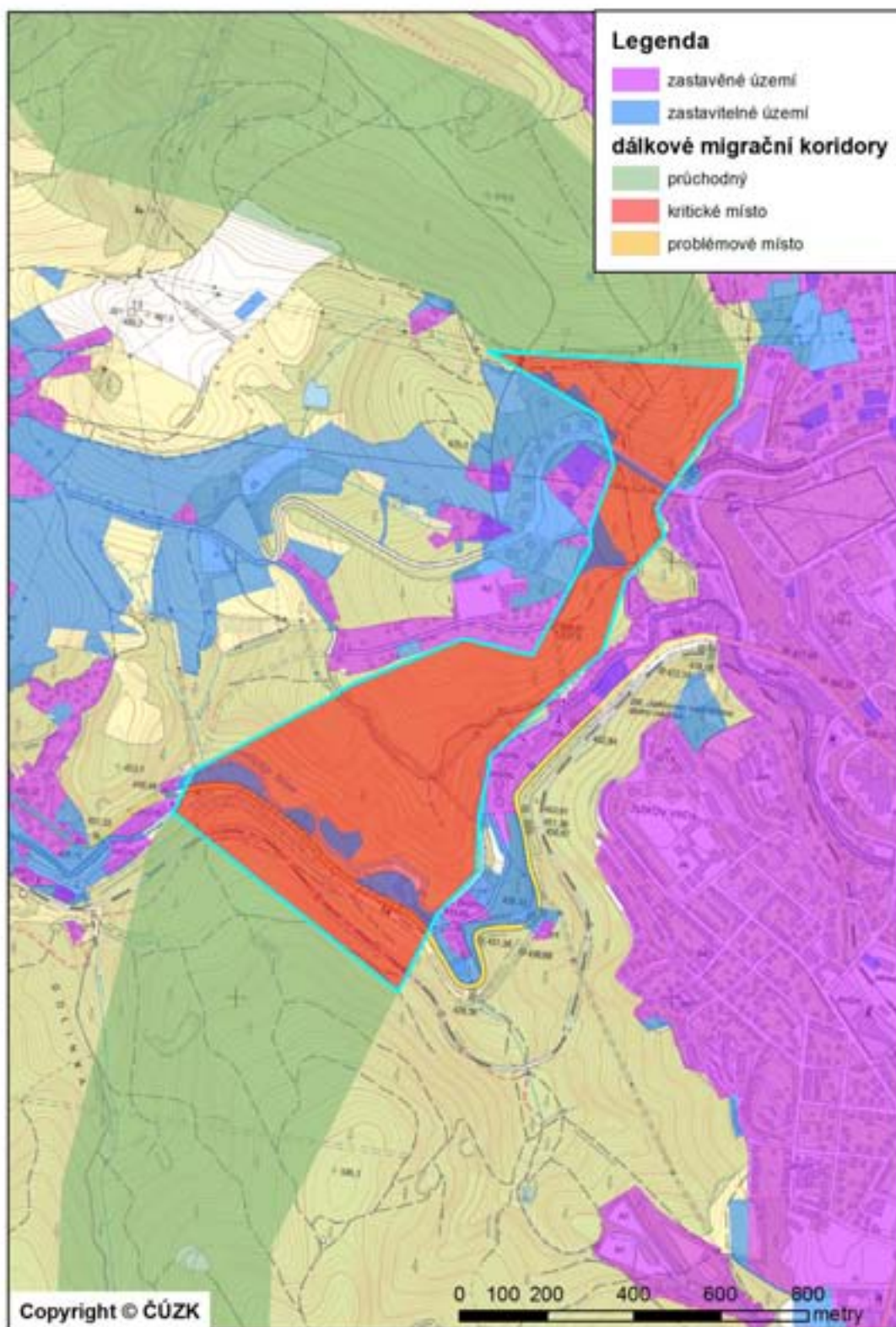
| | |
|----------------------------|---|
| Číslo koridoru | 884 |
| Části koridoru | 884a, 884b, 884c, 884d, 884e, 884f, 884g |
| Začátek koridoru | Vlčí louka V Jizerských horách |
| Konec koridoru | 1500 m J od obce Rádlo |
| Popis koridoru | Koridor se odpojuje od koridorů 885 a 900 mezi Smědavou a Jizerou v Jizerských horách a vede nejprve jihozápadním, poté jižním směrem až k místu napojení na koridory 847 a 838 u obce Rádlo. Koridor propojuje Jizerské hory s Prosečským hřbetem a dále navazuje na koridory vedoucí do Českokubcka a Turnovska. V severní části prochází zalesněnou krajinou Jizerských hor, směrem na jih je vymapován mezi dvěma velkými aglomeracemi Libercem a Jabloncem nad Nisou. Na trase koridoru jsou tři konfliktní místa, z nichž Lukášov a Rádlo jsou v kategorii problémová místa a Rádlo v kategorii kritická místa. |
| Délka koridoru v LB kraji | 24,8 km |
| Navazující koridory | 900, 885, 847, 838 |
| K1 - kritická místa | 884d – Proseč |
| K2 – problémová místa | 884b – Lukášov, 884f – Rádlo |
| K3 – volně průchodná místa | 884a, 884c, 884e, 884g |
| Celková průchodnost | K – kritická |
| Vztah k chráněným územím | Koridor prochází II. a III. zónou CHKO Jizerské hory, PO Jizerské hory, okrajově zasahuje do EVL Jizerské smrčiny, kontakty s ÚSES: RBC Jestřebí, RBC Hradešín, RBC Prosečský hřeben, RBC Harcovské bučiny, NRBK K19MB, NRBK K19H, RBK RK11. |



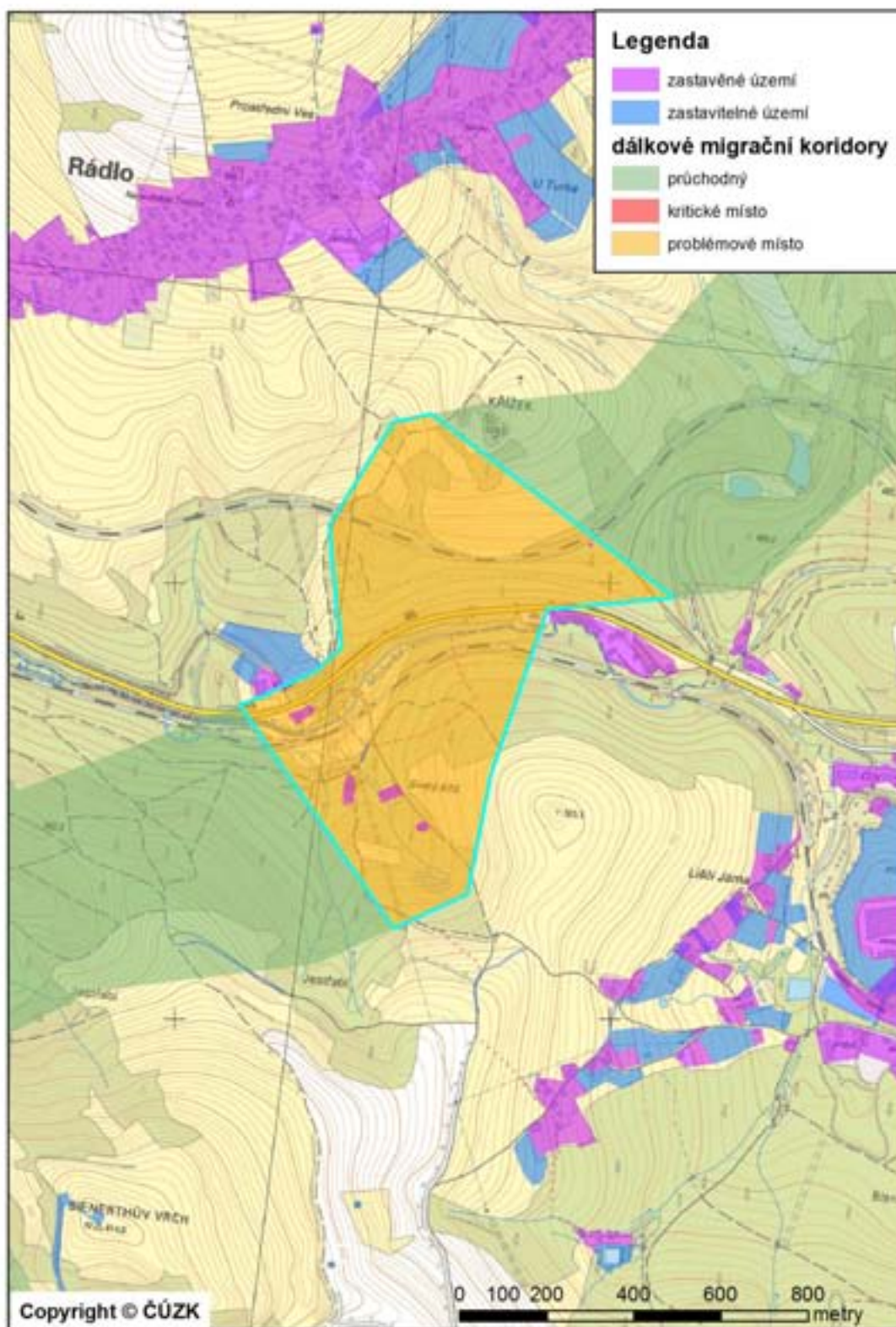
| | |
|--------------------------|--|
| Název konfliktního místa | 884b – Lukášov |
| Číslo koridoru | 884 |
| Bariéra | Zástavba, silnice |
| Průchodnost | K2 |
| Popis kritického místa | <p>Koridor 884 klesá zalesněnou strání od Jizerských hor k Lukášovu. Zde přechází Harcovský potok a místní komunikaci – obojí bez problémů. Kolem silnice v údolí je ale téměř souvislá zástavba, která v současné době umožňuje pouze tři průchody, každý je široký cca 100 m. Z těchto tří volných prostorů je jeden podle územních plánů veden jako zastavěné území, jeden jako zastavitelné území a pouze jeden není určen k zástavbě.</p> <p>Koridor vede jižním směrem, kde po cca 500 metrech přechází další místní komunikaci s nesouvislou zástavbou. Dle územního plánu je také podél této komunikace plánováno další zastavování.</p> |
| Návrh opatření | E1, E2, A3 |



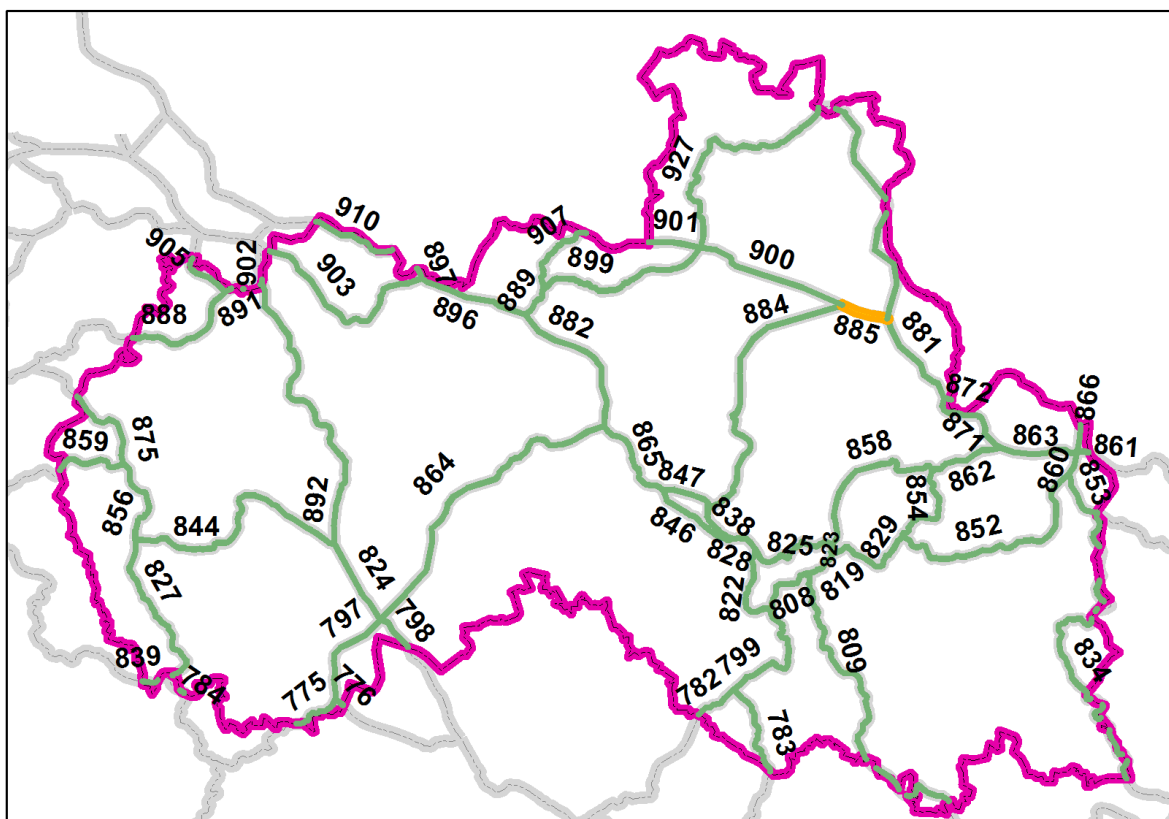
| | |
|--------------------------|--|
| Název konfliktního místa | 884d – Proseč |
| Číslo koridoru | 884 |
| Bariéra | Zástavba, silnice, vodní tok |
| Průchodnost | K1 |
| Popis | <p>Koridor 884 přichází od severozápadu k zástavbě města Jablonec n. Nisou. V kritickém úseku je stará zástavba západního okraje obce Jablonce nad Nisou doplněna novou zástavbou – sídlištěm. Podle územního plánu se má sídliště dál rozšiřovat a volné místo na průchod savců pak bude cca 20 m. V současné době je proluka mezi zástavbou asi 100 m. Koridor je zúžen na 100 m v délce asi 600 m. Jižním směrem od sídliště se rozšiřuje a přichází k Lužické Nise. Z obou stran Nisy jsou plánované areály, dva z nich jsou v současnosti oplocené sklady. Po oplocení všech lokalit vedených jako zastavěná plocha zůstane pro průchod přes řeku volný prostor o šířce cca 50 m.</p> <p>Po překonání řeky se savci dostanou na frekventovanou silnici I/14, která spojuje Jablonec a Liberec. Železniční trať vzdálená cca 70 m od silnice už závažnou překážkou není.</p> |
| Návrh opatření | E1, E2, A3, C1 |



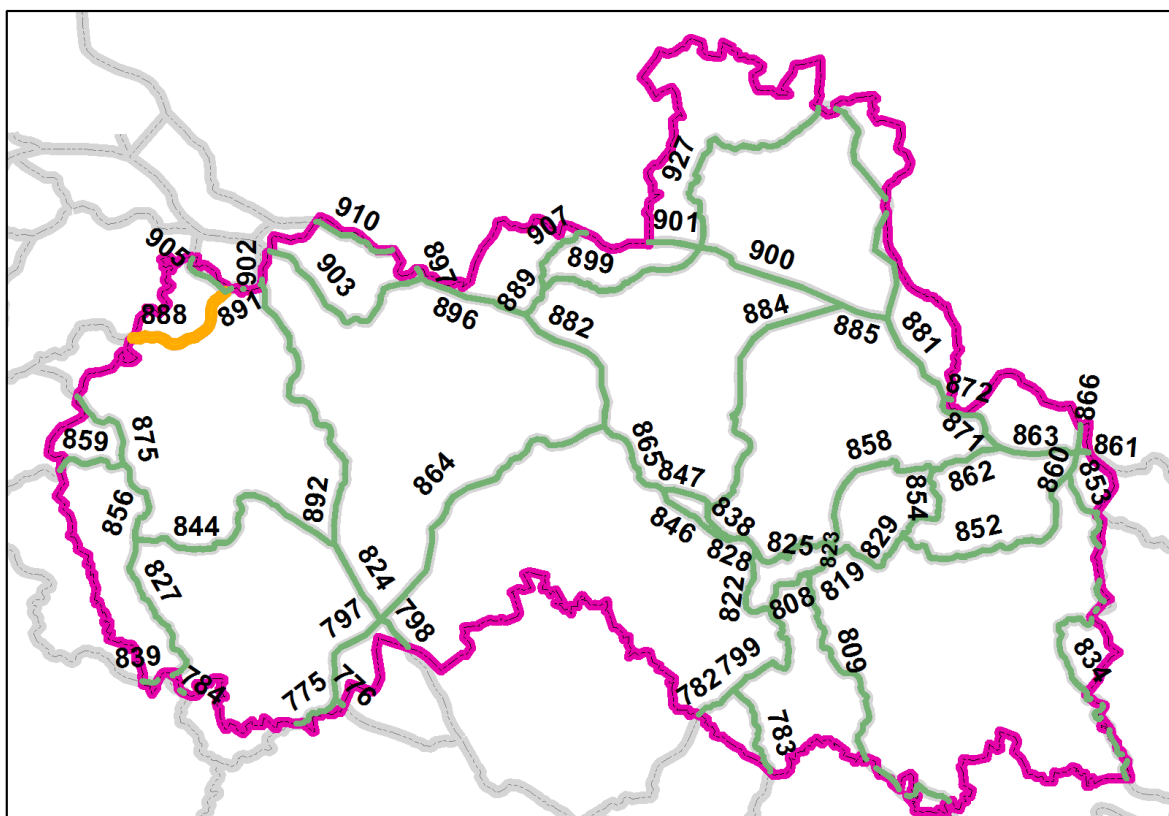
| | |
|--------------------------|---|
| Název konfliktního místa | 884f – Rádlo |
| Číslo koridoru | 884 |
| Bariéra | Silnice, vodní tok, železnice |
| Průchodnost | K2 |
| Popis | Koridor sestupuje zalesněným svahem a kříží frekventovanou silnici I/65 (cca 8000 vozidel/den) z Jablonce nad Nisou připojující se k rychlostní silnici R35. V místě přechodu je komunikace bez svodidel a opěrných zdí, východněji a západněji již je podél komunikace opěrná zeď, následně i svodidla (viz zakreslená bariéra) – šířka průchodu bez technických překážek cca 400 m. Dále koridor překonává říčku Mohelku s přírodními břehy a stoupá zalesněným svahem, uprostřed něhož kříží železnici bez dalších technických překážek. |
| Návrh opatření | A3, C1 |



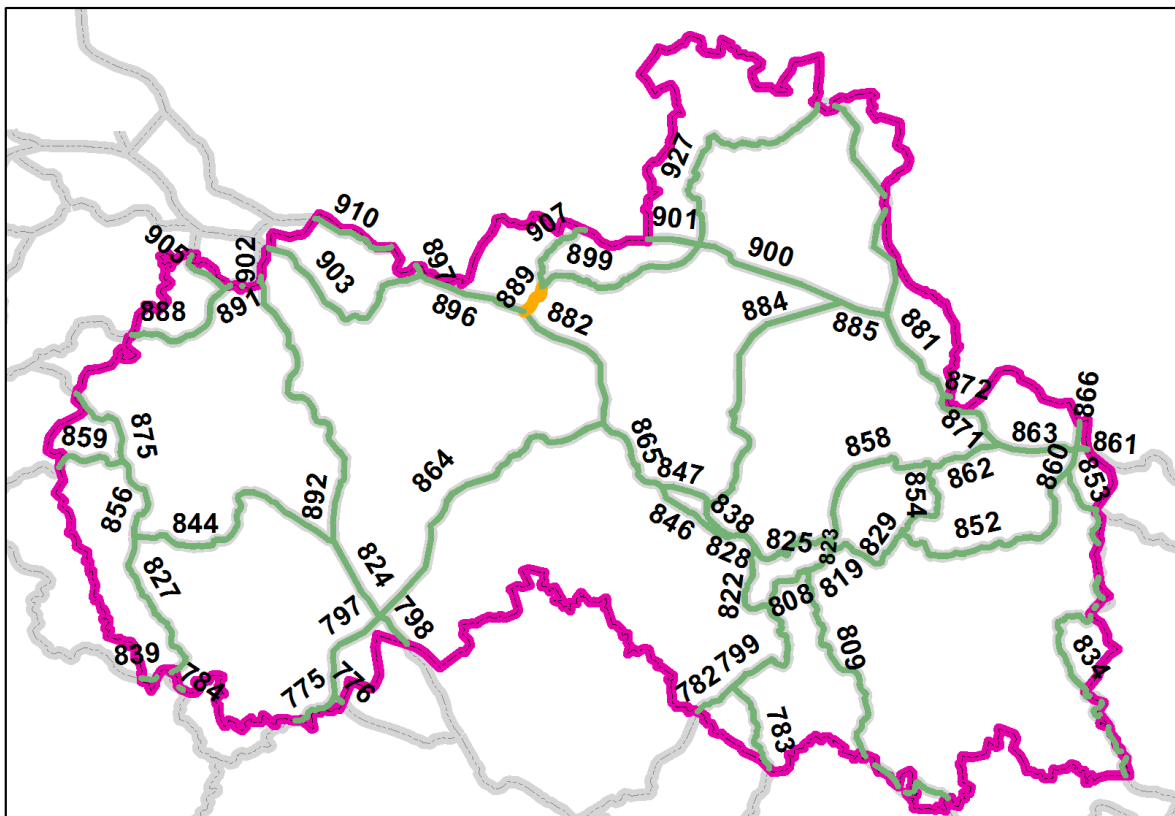
| | |
|----------------------------|---|
| Číslo koridoru | 885 |
| Části koridoru | 885a |
| Začátek koridoru | Vlčí louka v Jizerských horách |
| Konec koridoru | 1 km JV od Smědavý |
| Popis koridoru | Koridor se odpojuje od koridorů 900 a 884 a vede východním směrem k Soušské silnici, za kterou se napojuje na koridory 881 a 927. Koridor je vymezen v centrální části Jizerských hor mezi Smědavou a Jizerou. Kříží silnici II/290 mezi Hejnicemi a Desnou v Jizerských horách. Na koridory nejsou vymezena kritická ani problémová místa. |
| Délka koridoru v LB kraji | 3,9 km |
| Navazující koridory | 927, 881, 884, 800 |
| K1 - kritická místa | - |
| K2 – problémová místa | - |
| K3 – volně průchodná místa | 885a |
| Celková průchodnost | V – volná |
| Vztah k chráněným územím | Koridor prochází II. a III. zónou CHKO Jizerské hory, celý koridor prochází PO Jizerské hory, zasahuje do EVL Jizerské smrčiny a EVL Smědava, kontakty s ÚSES: RBC Prales Jizera. |



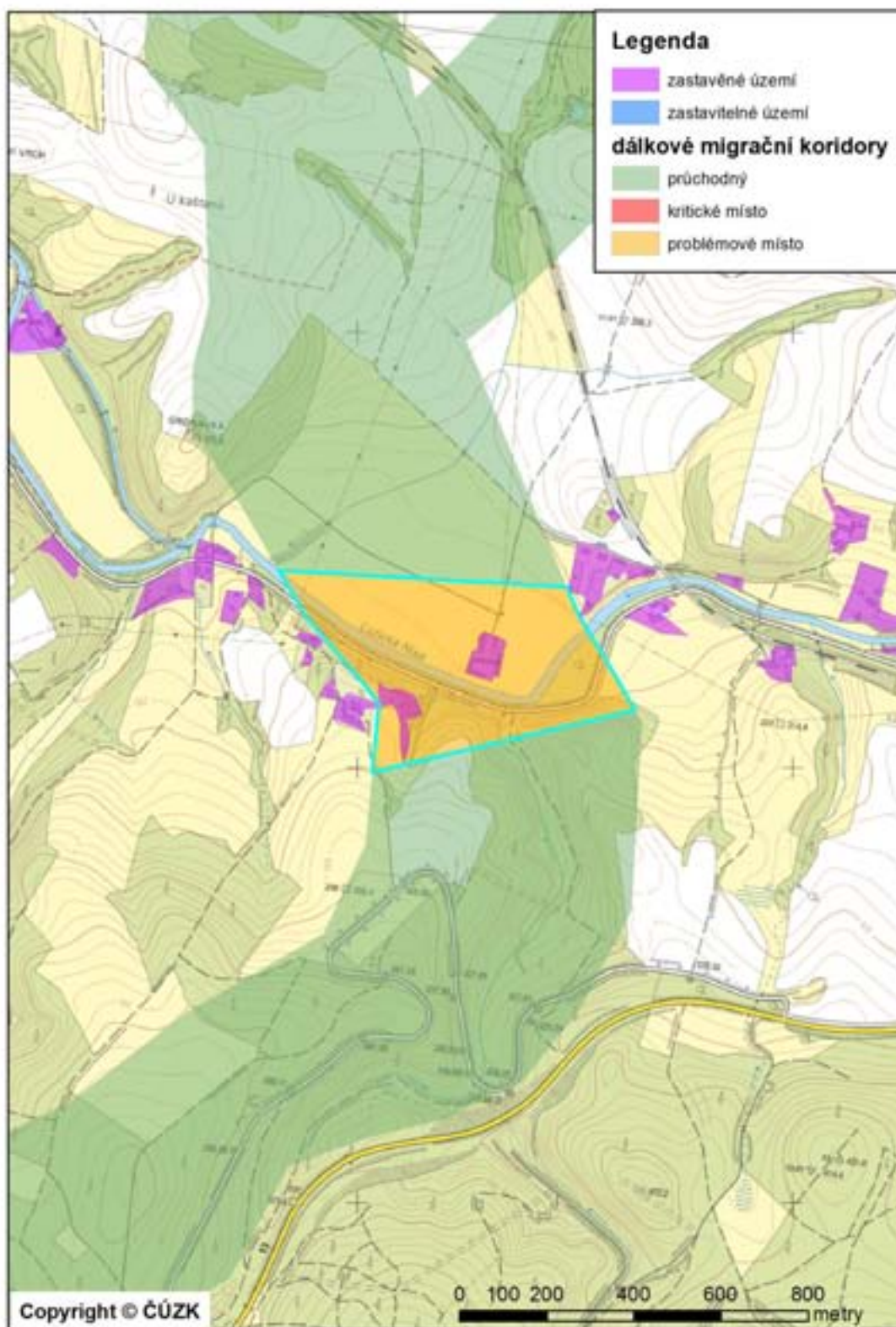
| | |
|----------------------------|--|
| Číslo koridoru | 888 |
| Části koridoru | 888a |
| Začátek koridoru | Na hranici kraje, 500 m J od Nového Oldřichova, za hranicí kraje koridor pokračuje Z směrem až k Benešovu nad Ploučnicí, kde se sbíhá s dalšími koridory. |
| Konec koridoru | 700 m SZ od Polevska |
| Popis koridoru | Na území Libereckého kraje vstupuje koridor jižně od obce Nový Oldřichov a vede nejprve západním, poté severozápadním směrem. V jižní části koridor prochází mozaikou luk a lesů, poté vstupuje do rozsáhlého lesního komplexu s převahou smíšeného lesa jižně od Kamenického Šenova. Kříží silnici I/13 mezi Okrouhlou a Práchní a vede severozápadním směrem lesními porosty až do místa souběhu s koridorem 905 severovýchodně od Polevska. |
| Délka koridoru v LB kraji | 10,2 km |
| Navazující koridory | 905, 891 |
| K1 - kritická místa | - |
| K2 – problémová místa | - |
| K3 – volně průchodná místa | 888a |
| Celková průchodnost | V – volná |
| Vztah k chráněným územím | Koridor prochází II. zónou CHKO Lužické hory a II. a III. zónou CHKO České Středohoří, kontakty s ÚSES: RBC Bučiny, RBC Hřeben Kozlí – Kameník, NRKK K5MB. |



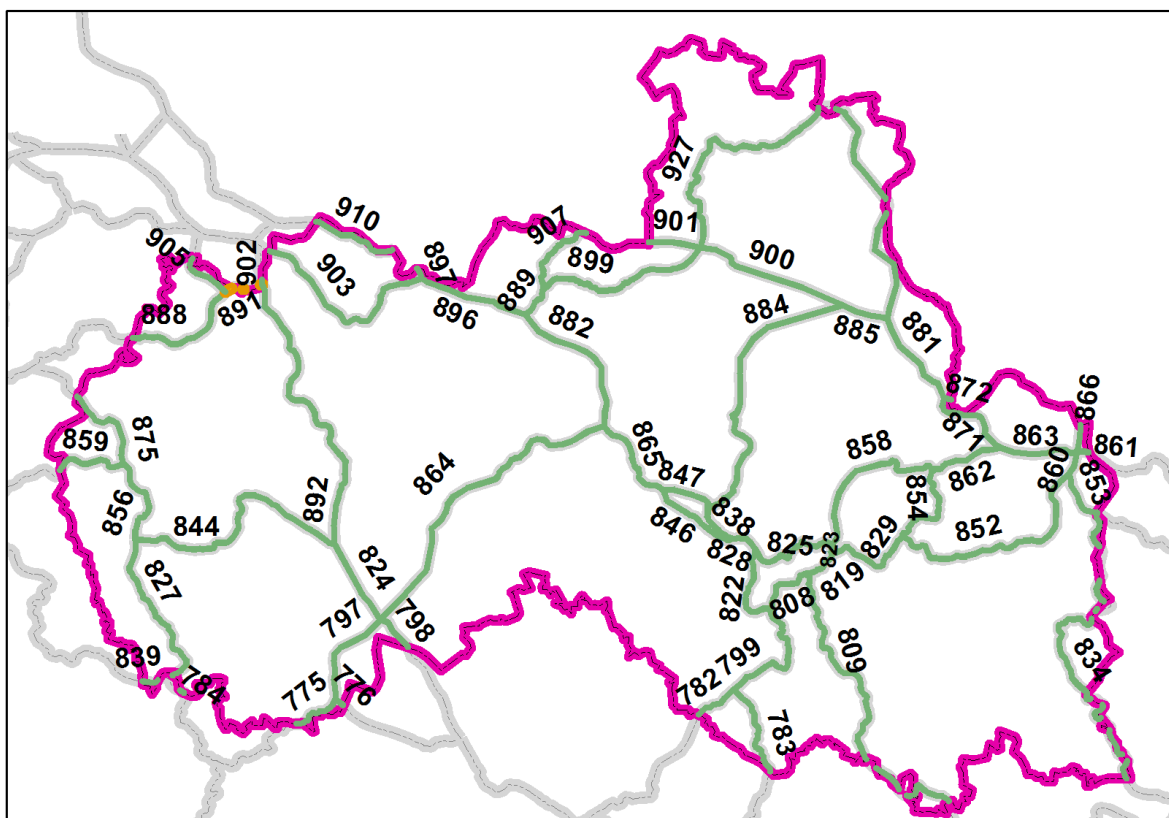
| | |
|----------------------------|--|
| Číslo koridoru | 889 |
| Části koridoru | 889a, 889b, 889c |
| Začátek koridoru | 1700 m SV od Jitavy |
| Konec koridoru | 800 m SV od Dolní Suché |
| Popis koridoru | Koridor se odpojuje od koridorů 896 a 882 severně od silnice I/13 mezi Jitavou a Dolní Suchou a vede severovýchodním směrem až k Dolní Suché, kde se napojuje na koridory 907 a 899. Koridor je vymezen převážně na lesní půdě pokryté smíšenými lesy. Vede podél vodoteče, která je přítokem Lužické Nisy. Lužickou Nisu koridor v blízkosti Dolní Suché kříží. V tomto úseku je koridor částečně veden i po zemědělské půdě a dostává se do blízkosti zástavby obce. |
| Délka koridoru v LB kraji | 2,7 |
| Navazující koridory | 907, 896, 882 |
| K1 - kritická místa | - |
| K2 – problémová místa | 889b - Dolní Suchá |
| K3 – volně průchodná místa | 889a, 889c |
| Celková průchodnost | P – problémová |
| Vztah k chráněným územím | - |



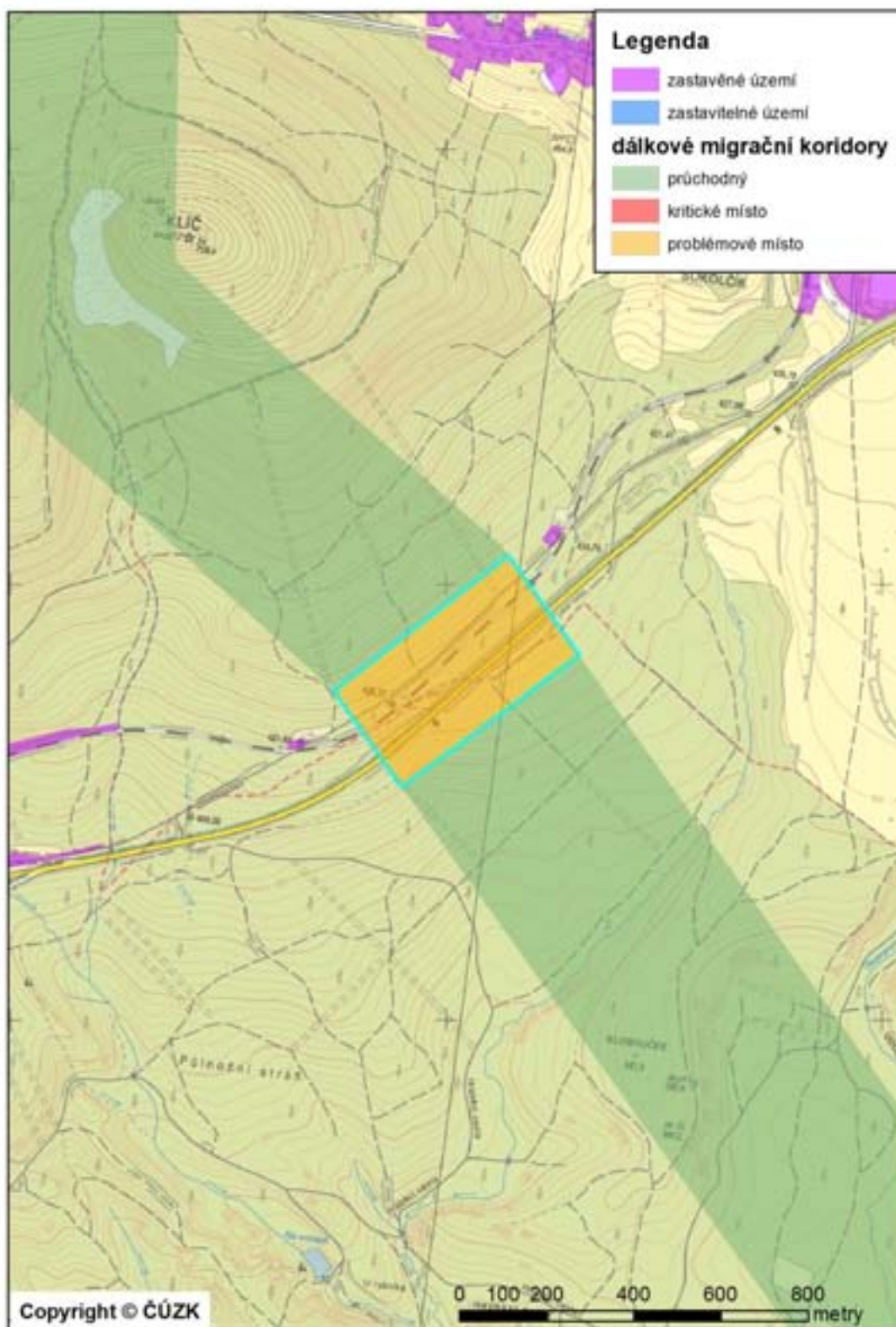
| | |
|---------------------------------|---|
| <i>Název konfliktního místa</i> | 889b – Dolní Suchá |
| <i>Číslo koridoru</i> | 889 |
| <i>Bariéra</i> | Vodní tok, silnice, zástavba |
| <i>Průchodnost</i> | K2 |
| <i>Popis</i> | Koridor v problémovém místě překonává tok Lužické Nisy, který má místy upravené zpevněné koryto. Z větší části jsou v tomto úseku břehy řeky dobře překonatelné. Silnice je v lesním úseku opatřena svodidly, dopravní zátěž zde nebude zásadní problém. Větší překážkou je zástavba domů podél silnice a hlavně kombinace tří bariér – vodního toku, silnice se svodidly a osídlení. |
| <i>Návrh opatření</i> | C1, E1, A3 |



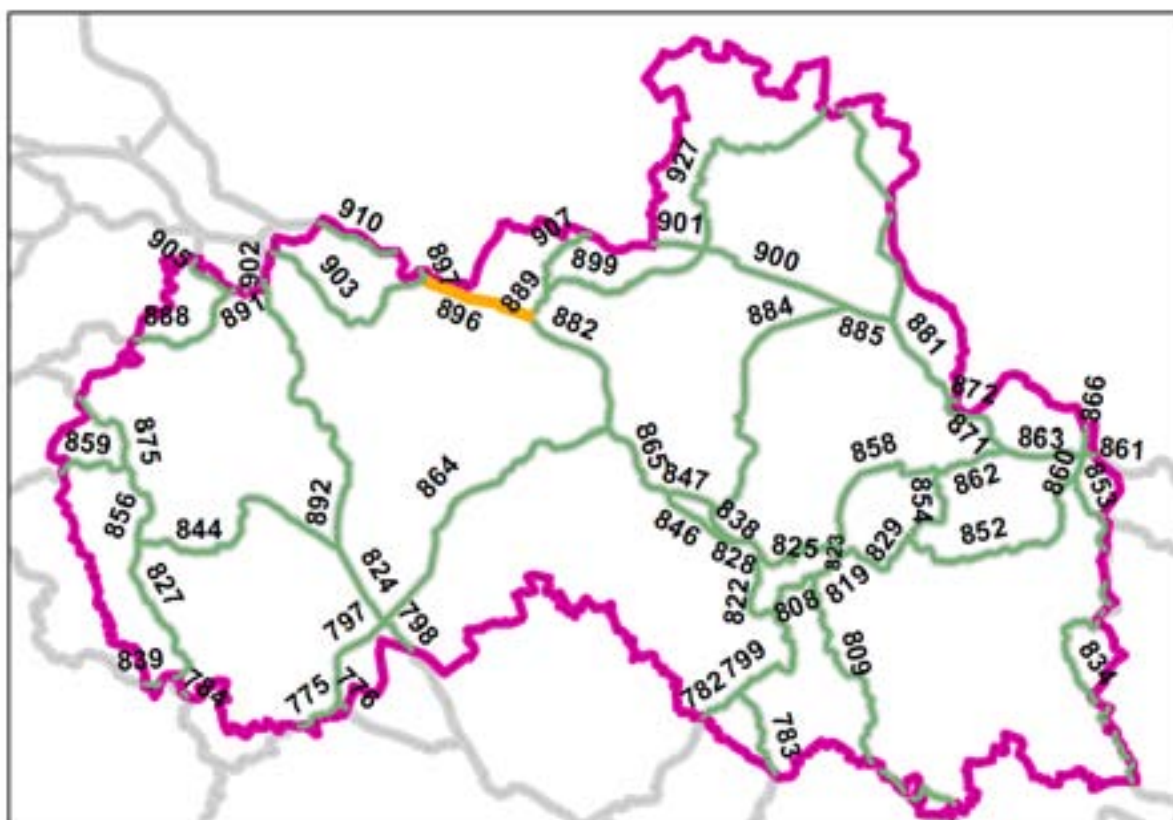
| | |
|----------------------------|---|
| Číslo koridoru | 891 |
| Části koridoru | 891a |
| Začátek koridoru | Na hranici kraje, 800 m S od Polevska |
| Konec koridoru | Na hranici kraje, 800 m S od Polevska |
| Popis koridoru | Koridor se odpojuje od koridorů 902 a 892 západně od Svoru a pokračuje západním směrem při hranici Libereckého kraje. Větší část koridoru je vedena na území Ústeckého kraje, do Libereckého zasahují pouze některé malé segmenty. Koridor prochází lesními porosty kolem vrchu Malý Buk. Jedná se o lesy listnaté, směrem k Polevsku potom jehličnaté. Koridor je veden mimo zástavbu obcí a nejsou na něm vymapována žádná kritická ani problémová místa. |
| Délka koridoru v LB kraji | 0,7 km |
| Navazující koridory | 905, 888, 902, 892 |
| K1 - kritická místa | - |
| K2 – problémová místa | - |
| K3 – volně průchodná místa | 891a |
| Celková průchodnost | V – volná |
| Vztah k chráněným územím | Koridor prochází II. zónou CHKO Lužické hory, kontakty s ÚSES: NRBK K5MB. |



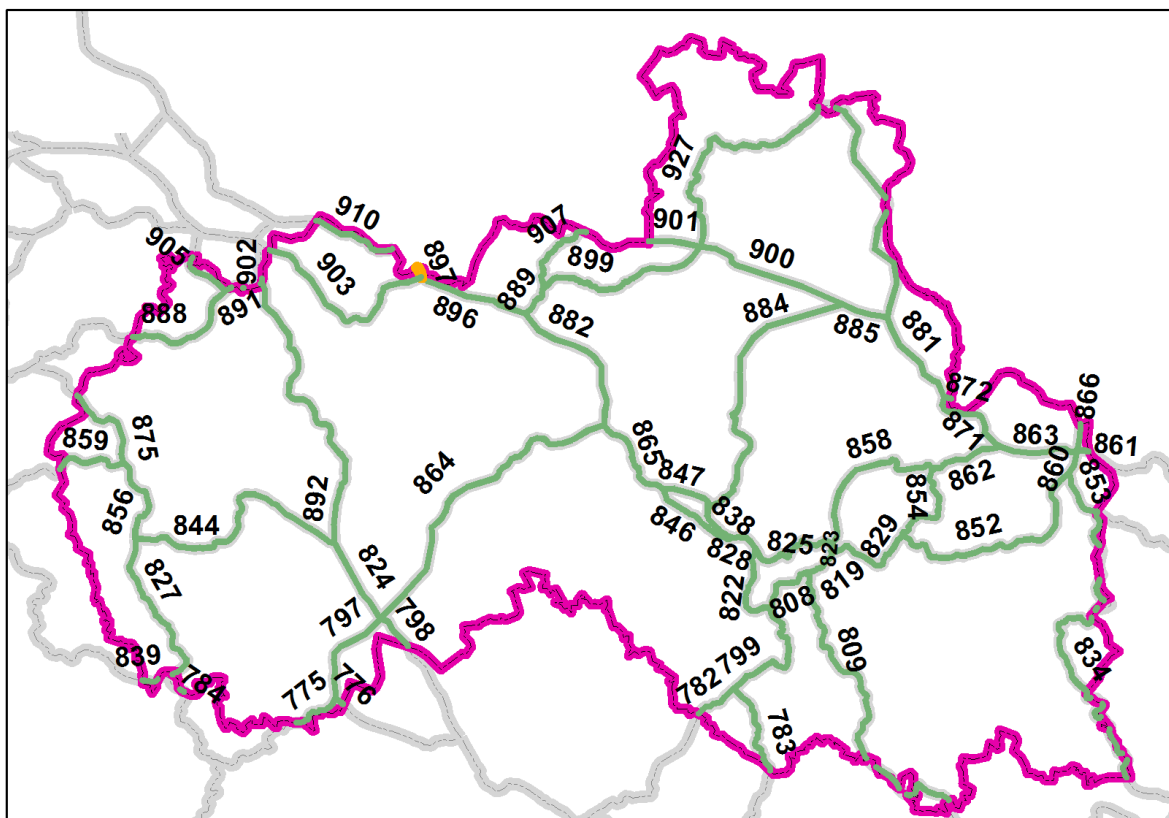
| | |
|--------------------------|---|
| Název konfliktního místa | 892b – Svor |
| Číslo koridoru | 892 |
| Bariéra | Silnice, železnice |
| Průchodnost | K2 |
| Popis | Kritické místo je v zalesněné oblasti, kde překonává komunikaci Cvikov-Nový Bor o intenzitě cca 11 000 vozidel za 24 hodin. Silnice je v místě průchodu bez svodidel a oplocení, po pravé straně je mírný svah, porost keřů a vzrostlých stromů je za příkopem těsně u silnice. Železniční trať je v rovině, doprovodná silnice Svor-Arnultovice není používána, u přejezdu železniční tratě neprůjezdná. |
| Návrh opatření | A3 |



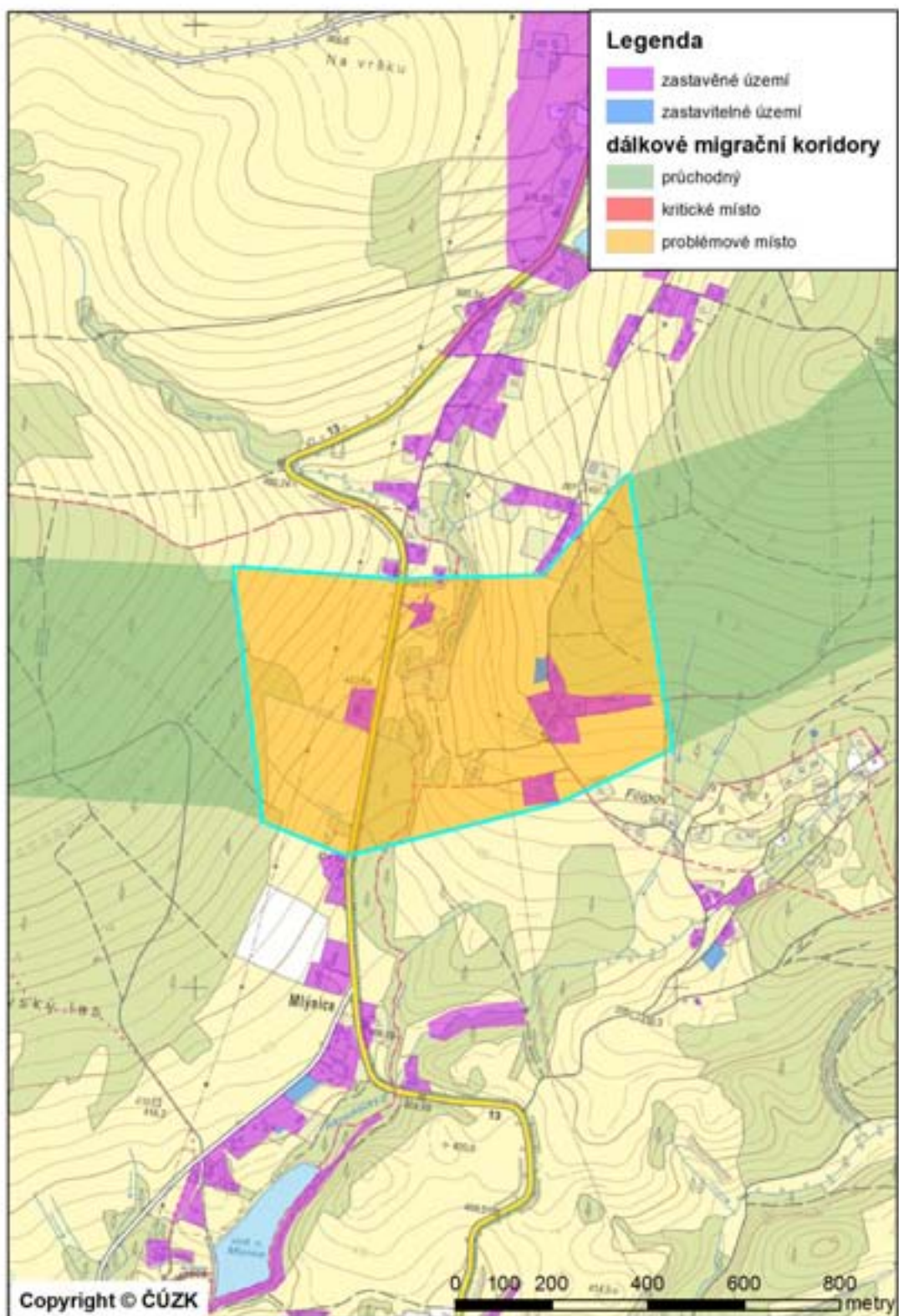
| | |
|----------------------------|---|
| Číslo koridoru | 896 |
| Části koridoru | 896a |
| Začátek koridoru | 2 km SZ od Petrovic v blízkosti státní hranice ČR/SRN |
| Konec koridoru | 2 km SV od Jitavy |
| Popis koridoru | Koridor začíná na souběhu koridorů 910 a 903 v blízkosti hranice ČR a SRN. Pokračuje východním až jihovýchodním směrem nejprve podél státní hranice, později směrem k Jitavě se od státní hranice odklání. Je vymezen v lesních porostech, převážně jehličnatých smrkových lesích. Je veden přes vrcholy Strážný vrch, Loupežnický vrch, Pískový vrch, Ostrý vrch a Vysoká. Těsně před státní hranicí kříží silnici II/270 Petrovice-st. hranice, dále kříží pouze komunikace místního významu, zástavbě sídel se vyhýbá. |
| Délka koridoru v LB kraji | 9,1 |
| Navazující koridory | 903, 910, 889, 882 |
| K1 - kritická místa | - |
| K2 – problémová místa | - |
| K3 – volně průchodná místa | 896a |
| Celková průchodnost | V – volná |
| Vztah k chráněným územím | Prakticky celý koridor leží na území CHKO Lužické hory, zasahuje do I. a II. zóny ochrany, kontakty s ÚSES: RBC Loupežnický vrch, RBC Vysoká, NRBK K19MB, NRBK K34B. |



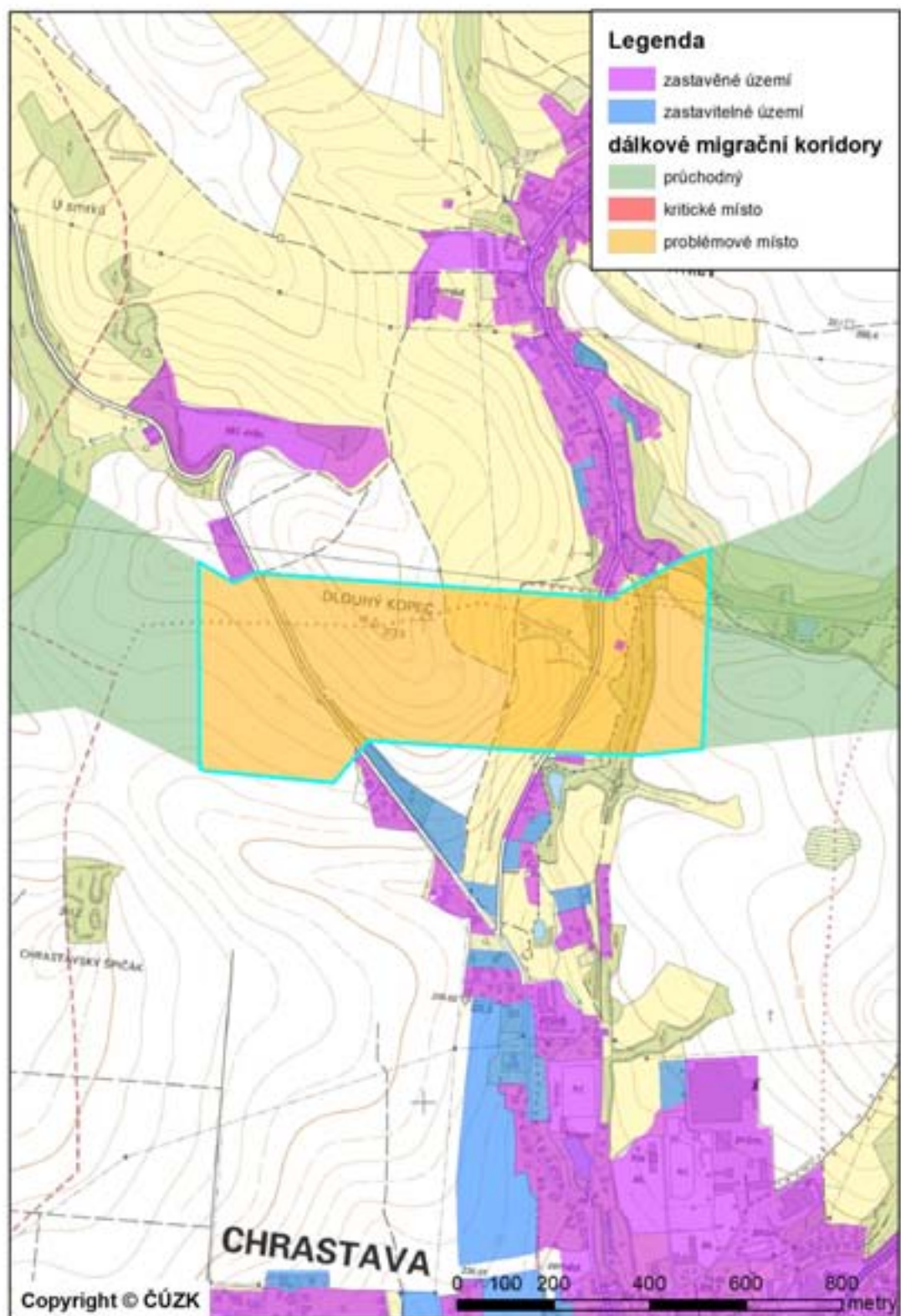
| | |
|----------------------------|--|
| Číslo koridoru | 897 |
| Části koridoru | 897a |
| Začátek koridoru | 2 km SZ od Petrovic v blízkosti státní hranice ČR/SRN |
| Konec koridoru | Státní hranice ČR/SRN |
| Popis koridoru | Koridor se odpojuje od koridorů 903 a 896 severozápadně od Petrovic a vede severozápadním směrem ke státní hranici ČR/SRN. Koridor je veden souvislým jehličnatým lesem, nekříží žádnou silnici, ani se nepřibližuje zástavbě sídel. Nejsou na něm vymapována žádná kritická ani problémová místa. |
| Délka koridoru v LB kraji | 0,9 km |
| Navazující koridory | 903, 896 |
| K1 - kritická místa | - |
| K2 – problémová místa | - |
| K3 – volně průchodná místa | 897a |
| Celková průchodnost | V – volná |
| Vztah k chráněným územím | Koridor prochází II. zónou CHKO Lužické hory, kontakty s ÚSES: NRBK K19MB. |



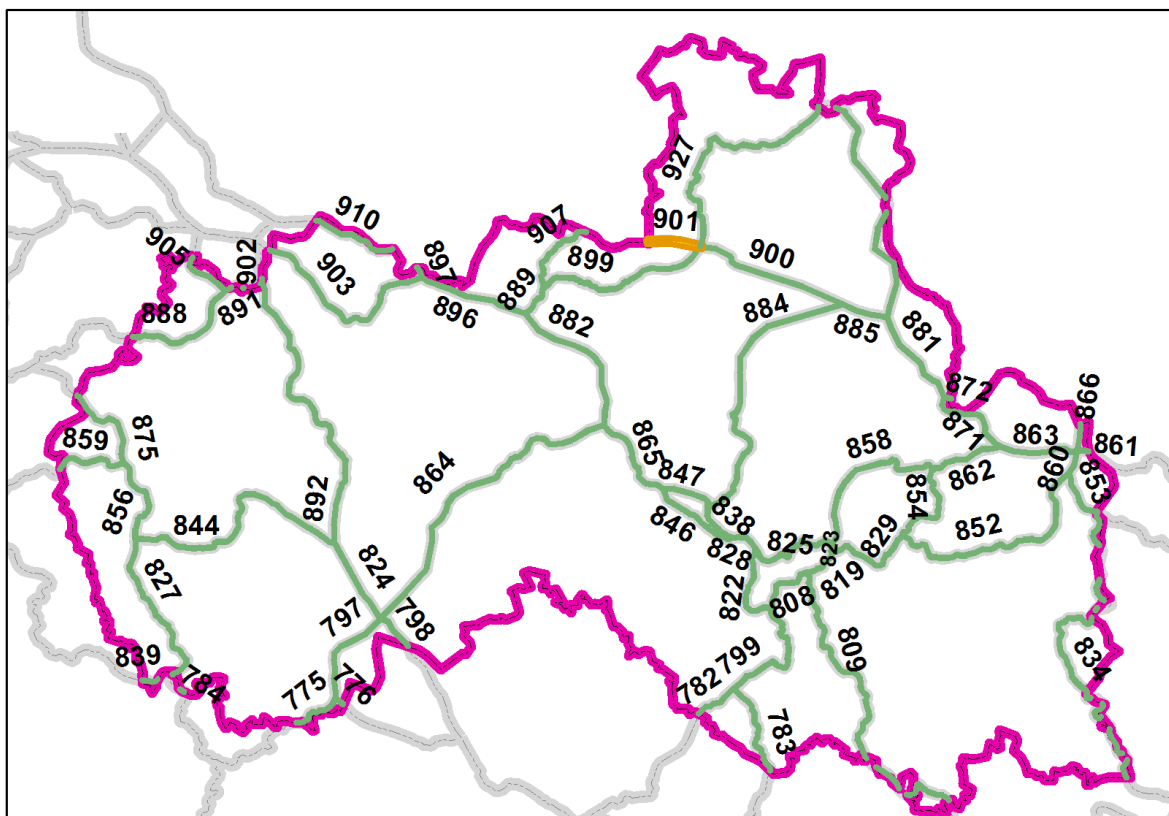
| | |
|--------------------------|---|
| Název konfliktního místa | 899b – Nad Mlýnicí |
| Číslo koridoru | 899 |
| Bariéra | Zástavba, silnice, bezlesí |
| Průchodnost | K2 |
| Popis | <p>Koridor přechází mezi obcemi Albrechtice u Frýdlantu a Mlýnicí (část Nové Vsi). V tomto prostoru vede cca 500 m bezlesím a překonává silnici I/13. Kolem komunikace je roztroušená zástavba obytných domů, s prostorem pro průchod savců o šířce cca 200 metrů. Komunikace o intenzitě dopravy cca 4000 vozidel/24 hodin je v noci dobře překonatelná, ve výhledu územního plánu je její přeložení na západ od stávající zástavby.</p> <p>Pro funkčnost koridoru je zásadní nezastavovat proluky mezi domy a v případě přeložky komunikace nepovolovat v tomto úseku související stavby (např. čerpací stanice apod.).</p> |
| Návrh opatření | E1, A3, A2, F1, F2 |



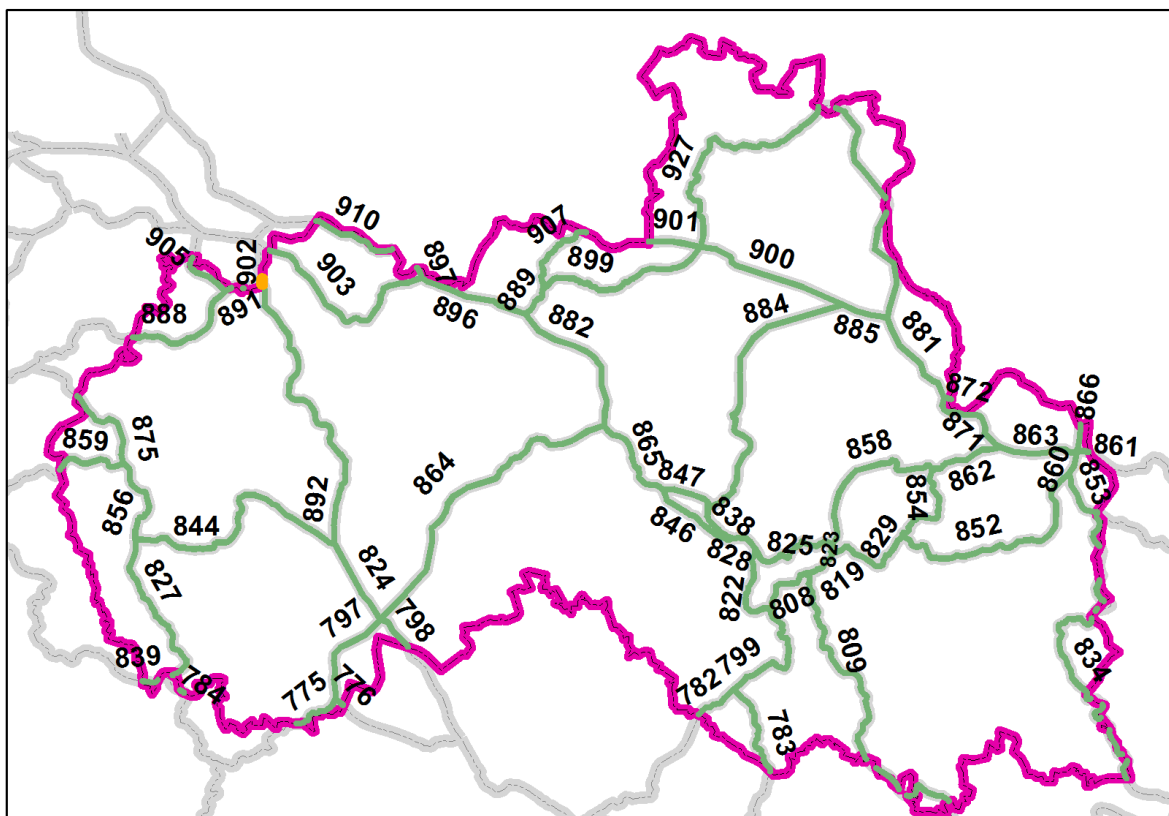
| | |
|--------------------------|---|
| Název konfliktního místa | 899d – Vítkov |
| Číslo koridoru | 899 |
| Bariéra | Silnice, bezlesí, zástavba, oplocení pastvin |
| Průchodnost | K2 |
| Popis | Koridor přichází úzkým zalesněným pásem podél přítoku Vítkovského potoka (Od Kamenišť), kříží silnici místního významu z Chrastavy do Vítkova, přechází přes systém ohradníků (v používání, elektrické) pro skot, kříží další silnici místního významu (z Chrastavy do Václavic) a pokračuje bezlesím s rozptýlenými lesíky a remízky k lesu u osady Pekařka. Na několika místech se koridor přibližuje rozptýlené zástavbě. I s těmito omezeními je to jediné možné místo průchodu v okolí, jižněji už začíná obec Chrastava, severněji obec Vítkov. |
| Návrh opatření | F1, F2, D2, E1, A3 |



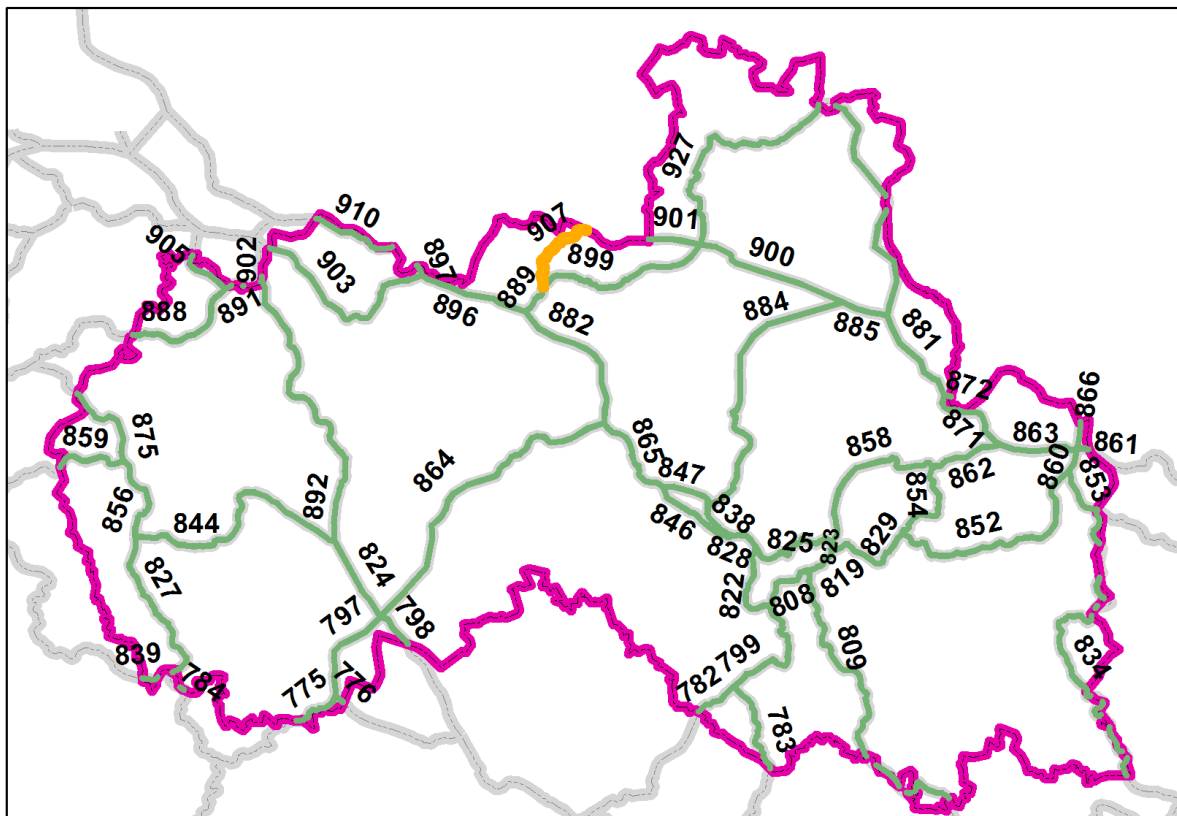
| | |
|----------------------------|--|
| Číslo koridoru | 901 |
| Části koridoru | 901a |
| Začátek koridoru | Státní hranice ČR/SRN severně od Lysého vrchu |
| Konec koridoru | 1700 m V od silnice I/13 Albrechtice u Frýdlantu - Frýdlant |
| Popis koridoru | Koridor začíná na státní hranici ČR – SRN a pokračuje východním směrem až k místu napojení s koridory 899, 927 a 900 východně od obce Albrechtice u Frýdlantu. Koridor je vymezen převážně na lesní půdě, tvořené zejména jehličnatými smrkovými lesy. Koridor kříží silnici I/13 Liberec-Frýdlant v úseku mezi Albrechticemi a Dětrichovem. |
| Délka koridoru v LB kraji | 4,3 km |
| Navazující koridory | 899, 927, 900 |
| K1 - kritická místa | - |
| K2 – problémová místa | - |
| K3 – volně průchodná místa | 901a |
| Celková průchodnost | V – volná |
| Vztah k chráněným územím | Koridor prochází III. zónou CHKO Jizerské hory. |



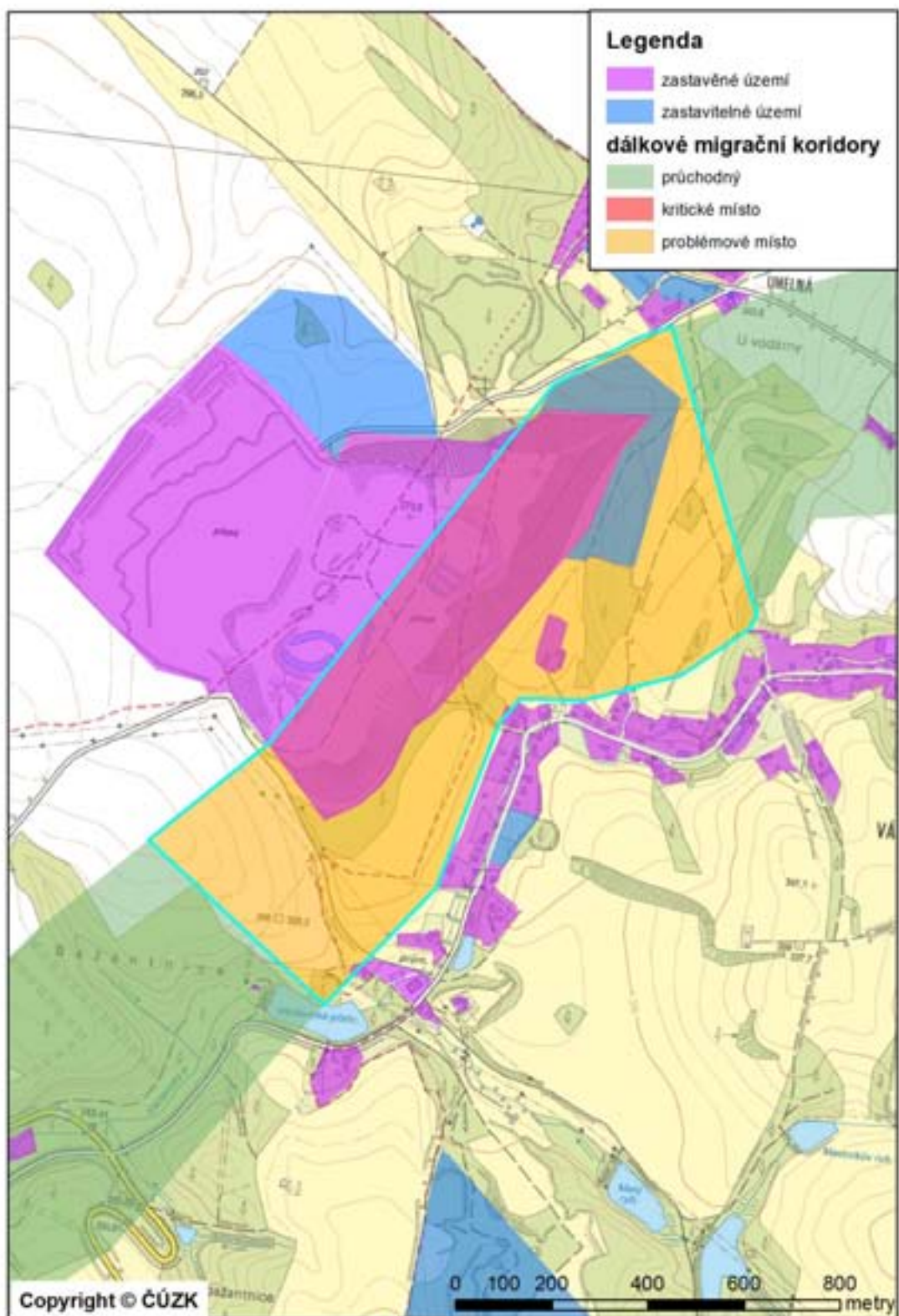
| | |
|----------------------------|---|
| Číslo koridoru | 902 |
| Části koridoru | 902a |
| Začátek koridoru | Na hranici kraje, 1200 m SZ od Svoru |
| Konec koridoru | Na hranici kraje, 1200 m SZ od Svoru, za hranicí kraje koridor pokračuje severním směrem a jižně od vrchu Velká Tisová se sbíhá s dalšími koridory. |
| Popis koridoru | Koridor se odpojuje od koridoru 903 u Velké Tisové na území Ústeckého kraje a vede jižním směrem podél hranice krajů až k místu souběhu s koridory 891 a 892 na území kraje Libereckého. Sem zasahuje pouze malou částí v celkové délce cca 400 m. Koridor je v tomto úseku veden listnatým lesem kolem vrchu Malý Buk. Koridor je veden mimo zástavbu obcí a nejsou na něm vymapována žádná kritická ani problémová místa. |
| Délka koridoru v LB kraji | 0,4 km |
| Navazující koridory | 903, 892, 891 |
| K1 - kritická místa | - |
| K2 – problémová místa | - |
| K3 – volně průchodná místa | 902a |
| Celková průchodnost | V – volná |
| Vztah k chráněným územím | Koridor prochází II. zónou CHKO Lužické hory, kontakty s ÚSES: RBK RK01. |



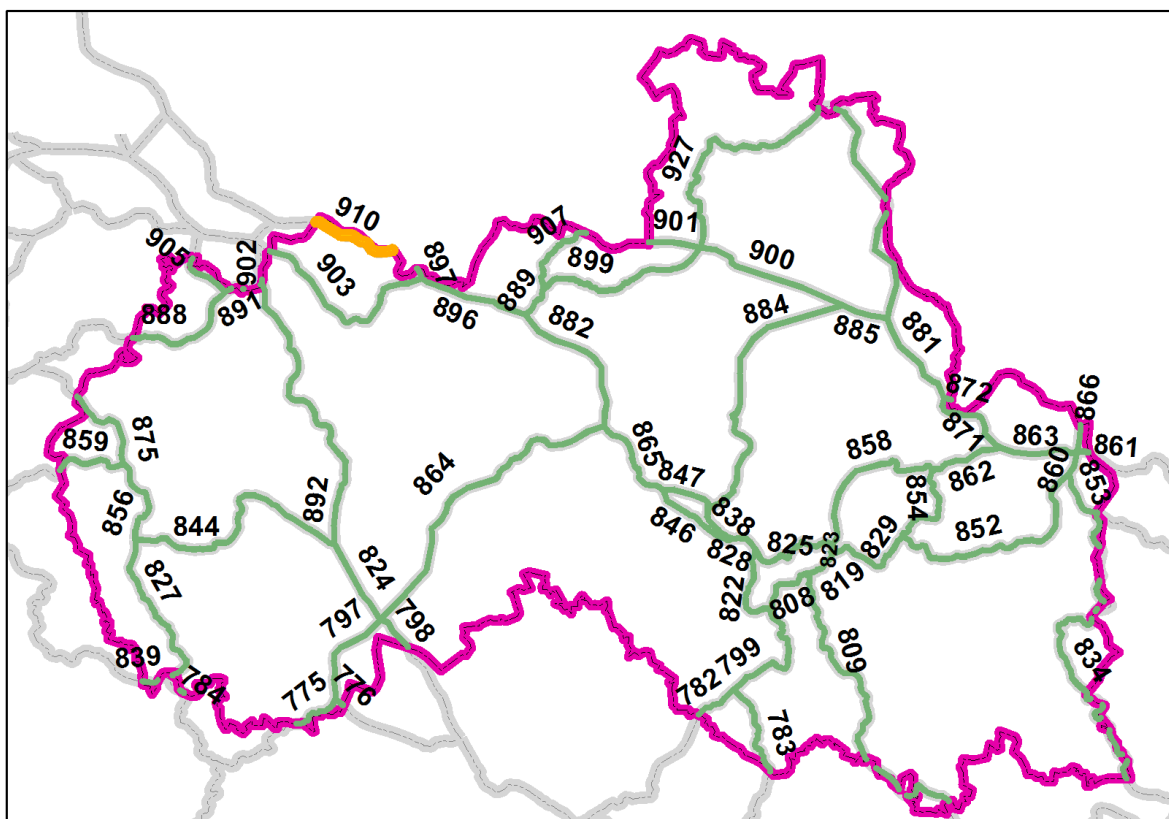
| | |
|----------------------------|--|
| Číslo koridoru | 907 |
| Části koridoru | 907a, 907b, 907c |
| Začátek koridoru | 1 km V od Dolní Suché |
| Konec koridoru | Státní hranice ČR/Polsko, 1700 m S od Václavic |
| Popis koridoru | Koridor se napojuje na koridory 889 a 899 v blízkosti Dolní Suché a pokračuje severovýchodním směrem ke státní hranici ČR-Polsko. Je vymezen krajinou, kterou tvoří mozaika trvalých travních porostů, zemědělské půdy, menšími lesíky a remízky a vyhýbá se zástavbě obcí Chotyně, Grabštejn, Václavice a Uhelná. U Václavic prochází koridor úzkým prostorem mezi pískovnou a zástavbou podél Václavického potoka. |
| Délka koridoru v LB kraji | 7,2 km |
| Navazující koridory | 899, 889 |
| K1 - kritická místa | - |
| K2 – problémová místa | 907b - Václavice pískovna |
| K3 – volně průchodná místa | 907a, 907c |
| Celková průchodnost | P – problémová |
| Vztah k chráněným územím | kontakty s ÚSES: RK 638 |



| | |
|---------------------------------|---|
| <i>Název konfliktního místa</i> | 907b – Václavice pískovna |
| <i>Číslo koridoru</i> | 907 |
| <i>Bariéra</i> | Těžební areál, zástavba, bezlesí |
| <i>Průchodnost</i> | K2 |
| <i>Popis</i> | <p>Koridor mezi obcemi Uhelná a Hrádek nad Nisou prochází v těsné blízkosti lomu písku. Pískovna je v současné době těžená, ale v místech, kde je lom vytěžený, jsou svahy z větší části zalesněné. Areál je zaplocen, části plotu jsou porušeny a jsou zde zcela zřejmé stezky zvěře. Podle územního plánu má dojít k rozšíření těžby, pro průchod zvěře zbývá volné místo o šířce cca 100 m.</p> <p>Na pískovnu navazují obhospodařovaná pole s četnými remízky. Po ukončení těžby a odstranění plotů by mohl být prostor podpůrným prvkem při migracích velkých savců.</p> |
| <i>Návrh opatření</i> | D1, E1, F1, F2 |
| <i>Poznámka</i> | Po skončení těžby při následných rekultivacích respektovat migrační koridor a nezaplocovat zrekultivované plochy. |



| | |
|----------------------------|--|
| Číslo koridoru | 910 |
| Části koridoru | 910a |
| Začátek koridoru | Hranice kraje, 600 m S od Pěnkavčího vrchu, za hranicí kraje koridor pokračuje Z směrem a u Jedlové hory se sbíhá s dalšími koridory. |
| Konec koridoru | Státní hranice ČR/SRN 1 km S od Krompachu |
| Popis koridoru | Koridor 910 vede souběžně s hranicí České republiky a Spolkové republiky Německo ve vzdálenosti 50-500 m. Na území kraje vstupuje ze sousedního Ústeckého kraje ve vzdálenosti cca 480 m od státní hranice. Vede ve směru západ-východ. Vede zalesněnou částí CHKO Lužické hory, převážně jehličnatými lesy, kříží několik komunikací místního významu, do zástavby sídel nezasahuje, nejvíce se přibližuje obcím Horní Světlá a Dolní Světlá. |
| Délka koridoru v LB kraji | 7,1 km |
| Navazující koridory | - |
| K1 - kritická místa | - |
| K2 – problémová místa | - |
| K3 – volně průchodná místa | 910a |
| Celková průchodnost | V – volná |
| Vztah k chráněným územím | Koridor leží na území CHKO Lužické hory, převážně II. zóny, okrajově zasahuje do PR Luž a PP Brazilka, kříží EVL Svitávka, kontakty s ÚSES: RBC Pěnkavčí vrch, RBC Brazilka, RBK RK03, NRBK K19H. |



| | |
|----------------------------|--|
| Číslo koridoru | 927 |
| Části koridoru | 927a |
| Začátek koridoru | 1700 m V od silnice I/13 Albrechtice u Frýdlantu - Frýdlant |
| Konec koridoru | 1 km JV od Smědavy |
| Popis koridoru | Koridor se odpojuje od koridorů 901, 899 a 900 východně od Albrechtic u Frýdlantu a vede Frýdlantským výběžkem kolem obcí Frýdlant, Dolní Řasnice, Horní Řasnice, Jindřichovice pod Smrkem, Nové Město pod Smrkem a Hejnice. Jihovýchodně od Hejnic se napojuje na koridory 885 a 881. Částečně zasahuje do CHKO Jizerské hory, konkrétně do její centrální části v okolí Jizerské louky a Rašeliniště Jizery. V úseku, který prochází Frýdlantskou pahorkatinou je koridor veden částečně po lesní půdě, převážně tvořené jehličnatými lesy menšího rozsahu. Dvakrát kříží silnici I/13 Liberec – Frýdlant a to v okolí města Frýdlant v Čechách. |
| Délka koridoru v LB kraji | 40,2 km |
| Navazující koridory | 901, 899, 900, 885, 881 |
| K1 - kritická místa | - |
| K2 – problémová místa | - |
| K3 – volně průchodná místa | 927a |
| Celková průchodnost | V – volná |
| Vztah k chráněným územím | Koridor prochází I., II. a III. zónou CHKO Jizerské hory, PP Kamenný vrch, NPR Rašeliniště Jizery, zasahuje do PO Jizerské Hory, kříží EVL Smědá a prochází EVL Rašeliniště Jizery, kontakty s ÚSES: NRBC Poustecká obora, NRBC Jizerské louky, RBC Řasnice, RBC Hřebenáč, NRBK K24MB, NRBK K25MH, RBK RK 636, RBK RK 637, NRBK K23H, RBK RK 645. |

